



**JINOR**

**JUNTA INTERMUNICIPAL DE MEDIO AMBIENTE PARA LA GESTIÓN INTEGRAL DE LA REGIÓN NORTE DEL ESTADO DE JALISCO (JINOR)**

**CONVENIO ESPECIFICO DE ASIGNACIÓN DE RECURSOS PARA EL MANEJO DEL FUEGO A TRAVES DE ASIONES Y ESTRATEGIAS PARA LA GETSIÓN AMBIENTAL COMO MECANISMOS DE GOBERNANZA TERRITORIAL A TRAVES DE LA JUNTA INTERMUNICIPAL JINOR.**

**SEMADET/DJ/DAGT/DERN/011/2020  
PERIODO QUE REPORTA  
ABRIL-MAYO-JUNIO**

**DATOS GENERALES**

**Nombre de la Junta Intermunicipal:**

Junta Intermunicipal de Medio Ambiente para la Gestión Integral de la Región Norte del Estado de Jalisco (JINOR).

**Nombre de quien elabora el reporte:**

Equipo técnico de la JINOR

**Fecha de elaboración del reporte:**

30 de junio de 2020

**Datos de contacto:**

Mtro. Iván Hummel Bernal Ornelas

Director General

Correo: [jinor.dirección@gmail.com](mailto:jinor.dirección@gmail.com)

Tels: (01 499)992 60 28 Ext Red 51936, 37 y 38



Km 1 / Carretera  
Colotlán - Guadalajara  
Colotlán, Jalisco.



Tels: (01 499) 992 60 28  
Ext Red 51936, 37 y 38



Jinor opdi



JINOR



[www.jinor.org](http://www.jinor.org)



## INTRODUCCIÓN

# JINOR

El Programa Operativo Anual de la Junta Intermunicipal de Medio Ambiente para la Gestión Integral de la Región Norte (JINOR), está conformado por el Eje Estratégico, Fortalecimiento Institucional y Buen Gobierno y Gestión Integral del territorio en los que se desglosan actividades que abonan al fortalecimiento de las acciones del manejo del fuego en los municipios de la región norte del Estado de Jalisco.

Para la elaboración del programa operativo anual se realizaron reuniones de trabajo con la Comisión Nacional Forestal (CONAFOR), Secretaría de Medio Ambiente y Desarrollo Territorial (SEMADET), directores de ecología, Dirección general de la JINOR y actores claves de las comunidades Wixarikas, con el objetivo de analizar la situación actual en el territorio y establecer las líneas de acción en las que la JINOR implementara el recurso gestionado ante la SEMADET.

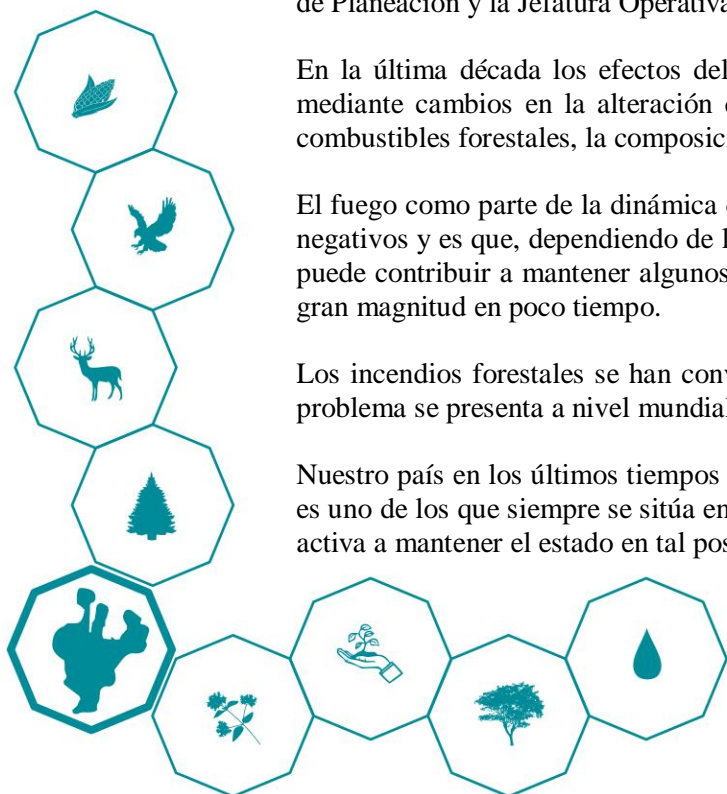
Con los resultados de las reuniones la JINOR elabora y presenta un Programa Operativo Anual (POA), cuyo seguimiento y evaluación se realizará trimestralmente con la participación de la Dirección General, la Coordinación Administrativa, Coordinación de Planeación y la Jefatura Operativa de Proyectos y el consejo de administración.

En la última década los efectos del cambio climático han incidido en la frecuencia y la propagación de los incendios forestales mediante cambios en la alteración de la temperatura, la precipitación, la humedad en el ambiente, el viento, la dinámica de los combustibles forestales, la composición de las especies, la estructura de la vegetación y la humedad del suelo.

El fuego como parte de la dinámica de los ecosistemas, desempeña un papel muy importante al generar tanto efectos positivos como negativos y es que, dependiendo de las características de los ecosistemas y de las condiciones específicas donde se presenta, el fuego puede contribuir a mantener algunos ecosistemas como parte de su proceso natural y, por otro lado, es capaz de ocasionar daños de gran magnitud en poco tiempo.

Los incendios forestales se han convertido en un problema ambiental de gran relevancia y gravedad en las últimas décadas, dicho problema se presenta a nivel mundial sobre todo en los países con grandes extensiones de áreas forestales.

Nuestro país en los últimos tiempos se ha visto afectado por un gran número de conflagraciones de esta índole y el estado de Jalisco es uno de los que siempre se sitúa en las estadísticas de primeros lugares. No obstante, la zona norte del estado contribuye de manera activa a mantener el estado en tal posición.



Km 1 / Carretera  
Colotlán - Guadalajara  
Colotlán, Jalisco.



Tels: (01 499) 992 60 28  
Ext Red 51936, 37 y 38



Jinor opdi



JINOR



[www.jinor.org](http://www.jinor.org)



# JINOR

La región norte del estado de Jalisco se sitúa dentro de la Sierra Madre Occidental y presenta una topografía muy accidentada, lo que trae consigo que zonas que presentan un importante macizo forestal se encuentren en terrenos de difícil acceso y con nulo sistema de comunicación.

Debido a la extensión territorial de la región norte de Jalisco, así como la complejidad fisiográfica de la misma requieren de una atención coordinada de todos los actores para atender la temática del manejo del fuego.

Teniendo como base lo anterior y con el fin de no duplicar áreas de atención de cada brigada existente en la región, en conjunto con líderes y autoridades comunales, CONAFOR y SEMADET es que se visualiza la necesidad de integrar brigadas en los puntos antes señalados, toda vez que por parte de San Sebastián Teponahuatlán y su Anexo Tuxpan de Bolaños en este 2020 estarán realizando un reacomodo de brigadas para proponer sitios estratégicos donde se disminuyan los tiempos de respuesta ante los incendios.

Cada brigada tendrá una zona de atención específica para el primer ataque, sin embargo, al momento de presentarse un incendio dentro de la región y donde sea necesario el apoyo ampliado de alguna brigada de competencia de la JINOR se estaría apoyando de acuerdo a la ubicación, por tanto, aunque sean establecidas en comunidad o municipio específico, la participación es de competencia regional

La propuesta de proyecto está diseñada para el fortalecimiento del municipio de Mezquitic mediante la contratación de 3 brigadas que se ubicaran en las comunidades de Ocota de los llanos, Pueblo Nuevo y Bajío del Carrizal, personal que realizara actividades programadas en el programa operativo anual (POA).

## OBJETIVOS.

Brindar apoyo técnico a las problemáticas ambientales en los 10 municipios de la región norte, con el fin de lograr un manejo integral del territorio mediante la planeación, asesoría, acompañamiento, elaboración, gestión e implementación de proyectos y programas que se alinean a los ejes estratégicos del POA, implementar la estrategia de manejo del fuego con acciones coordinadas de prevención, capacitación, manejo de combustible, difusión, educación ambiental y atención oportuna en la Región Norte del Estado de Jalisco.



Km 1 / Carretera  
Colotlán - Guadalajara  
Colotlán, Jalisco.



Tels: (01 499) 992 60 28  
Ext Red 51936, 37 y 38



Jinor opdi



JINOR



[www.jinor.org](http://www.jinor.org)



JINOR

## I. DESCRIPCIÓN:

<b>EJE ESTRETGICO: FORTALECIMIENTO INSTITUCIONAL Y BUEN GOBIERNO</b>
<b>LINEA DE ACCIÓN: COORDINAR, PLANEAR, APOYAR, ELABORAR, DISEÑAR Y SUPERVISAR ACCIONES DE MANEJO DEL FUEGO</b>

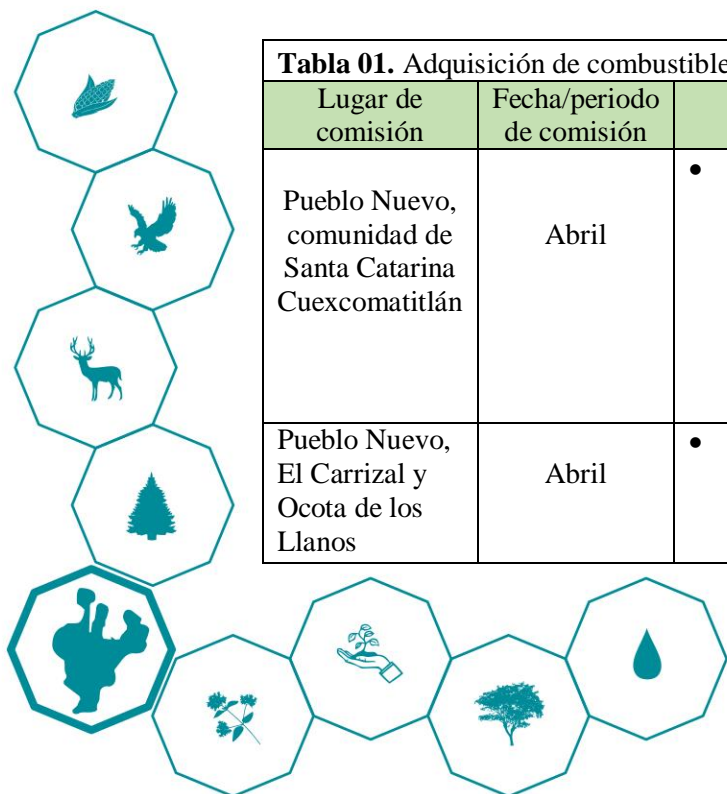
### Descripción del desarrollo de la acción/ actividad

- **Logros:** Se inicia la implementación de la estrategia de manejo del fuego que se coordina con la SEMADET y la CONAFOR
- **Retos:** Un seguimiento y cumplimiento adecuado de los acuerdos tomados en las comisiones realizadas
- **Oportunidades:** Iniciar con la implementación de procesos que abonan al correcto uso y manejo del fuego

**Actividad:** Adquisición de combustible y pago de viáticos para el cumplimiento de actividades del manejo del fuego.

**Tabla 01.** Adquisición de combustible y pago de viáticos para el cumplimiento de actividades del manejo del fuego

Lugar de comisión	Fecha/periodo de comisión	Objetivos de la comisión:	Gastos de la comisión	Medios de verificación
Pueblo Nuevo, comunidad de Santa Catarina Cuexcomatitlán	Abril	<ul style="list-style-type: none"> <li>• Reunión de seguimiento a la integración de la brigada JINOR Pueblo Nuevo, la coordinación de manejo del fuego y recursos naturales de la JINOR realiza reunión con la autoridad tradicional, autoridades locales de pueblo nuevo 1 y 2, el presidente de la comisión de análisis y los 10 combatientes de la brigada</li> </ul>	<ul style="list-style-type: none"> <li>• La comisión implica gasto de combustible y alimentación</li> </ul>	<ul style="list-style-type: none"> <li>• Informe de la comisión</li> <li>• Bitácora de campo</li> <li>• Imagen 1</li> </ul>
Pueblo Nuevo, El Carrizal y Ocotá de los Llanos	Abril	<ul style="list-style-type: none"> <li>• Se imparte capacitación sobre curso básico de incendios forestales basado en el S-130 Combatiente Forestal: capacitación básica para calificar como combatiente de incendios</li> </ul>	<ul style="list-style-type: none"> <li>• La comisión implica gasto de combustible y alimentación</li> </ul>	<ul style="list-style-type: none"> <li>• Informe de la comisión</li> <li>• Bitácora de campo</li> </ul>



Km 1 / Carretera  
Colotlán - Guadalajara  
Colotlán, Jalisco.



Tels: (01 499) 992 60 28  
Ext Red 51936, 37 y 38



Jinor opdi



JINOR




www.jinor.org



JINOR

		forestales, las situaciones de riesgo que ponen en peligro la vida del combatiente forestal, así como las normas de combate y S-190 Introducción al comportamiento de incendios forestales.	<ul style="list-style-type: none"> <li>Alimentación para los brigadistas que asisten a la capacitación</li> </ul>	<ul style="list-style-type: none"> <li>Listas de asistencia</li> <li>Programa de capacitación</li> <li>Imagen 2,3 y 4</li> </ul>
Nueva Colonia San Andrés Cohamiata	Mayo	<ul style="list-style-type: none"> <li>Seguimiento a los procesos de integración de las brigadas de JINOR Pueblo Nuevo y JINOR El Carrizal. Documentos comprobatorios de limitantes para firma de convenio directo con las comunidades</li> </ul>	<ul style="list-style-type: none"> <li>La comisión implica gasto de combustible y alimentación</li> </ul>	<ul style="list-style-type: none"> <li>Informe de la comisión</li> <li>Bitácora de campo</li> <li>Imagen 5 y 6</li> </ul>
Mezquitic	Mayo	<ul style="list-style-type: none"> <li>Presentación del proyecto a implementar en comunidades Wixarikas del municipio de Mezquitic, con el objetivo de realizar aclaración de dudas presentadas por el sindico municipal.</li> </ul>	<ul style="list-style-type: none"> <li>La comisión implica gasto de combustible y alimentación</li> </ul>	<ul style="list-style-type: none"> <li>Informe de la comisión</li> <li>Bitácora de campo</li> <li>Imagen 7</li> </ul>
Pueblo Nuevo	Mayo	<ul style="list-style-type: none"> <li>Instalación de brigada JINOR Pueblo Nuevo y apoyo al jefe del incidente en la logística durante los días del operativo.</li> </ul>	<ul style="list-style-type: none"> <li>La comisión implica gasto de combustible y alimentación</li> </ul>	<ul style="list-style-type: none"> <li>Informe de la comisión</li> <li>Bitácora de campo</li> <li>Imagen 8,9 y 10</li> </ul>
Cerro Frio, del municipio de Bolaños	Mayo	<ul style="list-style-type: none"> <li>Recoger un radio móvil que otorga la coordinación regional forestal de la SEMADET en calidad de préstamo a la JINOR.</li> </ul>	<ul style="list-style-type: none"> <li>La comisión implica gasto de combustible y alimentación</li> </ul>	<ul style="list-style-type: none"> <li>Informe de la comisión</li> <li>Bitácora de campo</li> <li>Imagen 11</li> </ul>
El Carrizal y San Andrés Cohamiata del municipio de Mezquitic	Mayo	<ul style="list-style-type: none"> <li>En el Carrizal se entrega herramienta, kit básico de primeros auxilios, alimentación para los brigadistas y combustible.</li> <li>En San Andrés Cohamiata reunión con autoridad agraria y entrega de radio móvil para la instalación en vehículo destinado para la</li> </ul>	<ul style="list-style-type: none"> <li>La comisión implica gasto de combustible y alimentación</li> </ul>	<ul style="list-style-type: none"> <li>Informe de la comisión</li> <li>Bitácora de campo</li> <li>Imagen 12 y 13</li> </ul>



Km 1 / Carretera  
Colotlán - Guadalajara  
Colotlán, Jalisco.



Tels: (01 499) 992 60 28  
Ext Red 51936, 37 y 38



Jinor opdi



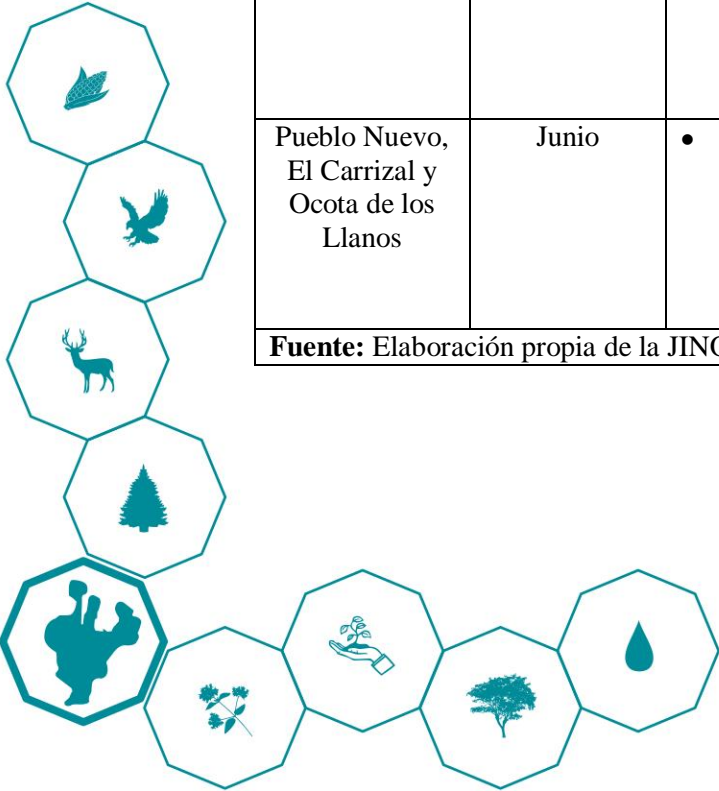
JINOR



www.jinor.org



**JINOR**



Ocota de los Llanos, San Sebastián del municipio de Mezquitic	Junio	<p>movilidad de la brigada.</p> <ul style="list-style-type: none"> <li>• Reunión con elementos de la brigada JINOR Ocota de los Llanos para el inicio de actividades, entrega de herramienta, kit básico de primeros auxilios y alimentación para los brigadistas</li> </ul>	<ul style="list-style-type: none"> <li>• La comisión implica gasto de combustible y alimentación</li> </ul>	<ul style="list-style-type: none"> <li>• Informe de la comisión</li> <li>• Bitácora de campo</li> <li>• Imagen 14 y 15</li> </ul>
Pueblo Nuevo	Junio	<ul style="list-style-type: none"> <li>• Seguimiento de actividades que realizan los combatientes de la brigada JINOR Pueblo Nuevo. Integración de formatos de informes, llenado de reportes, revisión de listas de asistencia, etc. y se realiza la entrega de una segunda dotación de alimentos.</li> <li>• Recorrido en 3 miradores para identificar posibles incendios.</li> </ul>	<ul style="list-style-type: none"> <li>• La comisión implica gasto de combustible y alimentación</li> </ul>	<ul style="list-style-type: none"> <li>• Informe de la comisión</li> <li>• Bitácora de campo</li> <li>• Imagen 16, 17 y 18</li> </ul>
El Carrizal	Junio	<ul style="list-style-type: none"> <li>• Seguimiento de actividades que realizan los combatientes de la brigada JINOR El Carrizal. Integración de formatos de informes, llenado de reportes, revisión de listas de asistencia, etc.</li> </ul>	<ul style="list-style-type: none"> <li>• La comisión implica gasto de combustible y alimentación</li> </ul>	<ul style="list-style-type: none"> <li>• Informe de la comisión</li> <li>• Bitácora de campo</li> <li>• Imagen 19</li> </ul>
Pueblo Nuevo, El Carrizal y Ocota de los Llanos	Junio	<ul style="list-style-type: none"> <li>• Entrega de equipo de protección personal a los elementos de cada brigada por el personal técnico y la dirección general de la JINOR.</li> </ul>	<ul style="list-style-type: none"> <li>• La comisión implica gasto de combustible y alimentación</li> </ul>	<ul style="list-style-type: none"> <li>• Informe de la comisión</li> <li>• Bitácora de campo</li> <li>• Imagen 20, 21 y 22</li> </ul>
<b>Fuente:</b> Elaboración propia de la JINOR				



Km 1 / Carretera  
Colotlán - Guadalajara  
Colotlán, Jalisco.



Tels: (01 499) 992 60 28  
Ext Red 51936, 37 y 38



Jinor opdi



JINOR



www.jinor.org

## Memoria fotográfica de la actividad



JINOR



Imagen 1. Reunión de seguimiento con integrantes de la brigada JINOR Pueblo Nuevo



Imagen 2. Capacitación brigada JINOR El Carrizal



Imagen 3. Capacitación brigada JINOR Pueblo Nuevo



Km 1 / Carretera  
Colotlán - Guadalajara  
Colotlán, Jalisco.



Tels: (01 499) 992 60 28  
Ext Red 51936, 37 y 38



Jinor opdi



JINOR



[www.jinor.org](http://www.jinor.org)



JINOR



Imagen 4. Capacitación Brigada JINOR Ocota de los Llanos



Imagen 5. Seguimiento a brigada JINOR Pueblo Nuevo – firma de convenio



Imagen 6. Seguimiento a brigada JINOR El Carrizal – firma de convenio



Imagen 7. Reunión con síndico municipal de Mezquitic



Km 1 / Carretera  
Colotlán - Guadalajara  
Colotlán, Jalisco.



Tels: (01 499) 992 60 28  
Ext Red 51936, 37 y 38



Jinor opdi



JINOR



[www.jinor.org](http://www.jinor.org)





Imagen 8. Instalación de Brigada JINOR Pueblo Nuevo



Imagen 9. Entrega de equipo y alimentación a brigadistas



Imagen 10. Combate de incendio brigada JINOR Pueblo Nuevo



Km 1 / Carretera  
Colotlán - Guadalajara  
Colotlán, Jalisco.



Tels: (01 499) 992 60 28  
Ext Red 51936, 37 y 38



Jinor opdi



JINOR



[www.jinor.org](http://www.jinor.org)



Imagen 11. Equipo de comunicación que proporciona SEMADET




Imagen 12. Entrega de alimentos, kit de primeros auxilios, combustible y herramientas a brigada JINOR El Carrizal



Imagen 13. Reunión con autoridad de San Andrés Cohamiata



Imagen 14. Instalación de Brigada JINOR Ocota de los Llanos



Km 1 / Carretera  
Colotlán - Guadalajara  
Colotlán, Jalisco.



Tels: (01 499) 992 60 28  
Ext Red 51936, 37 y 38



Jinor opdi



JINOR



[www.jinor.org](http://www.jinor.org)



Imagen 15. Entrega de herramientas, alimentación y kit de primeros auxilios a brigada JINOR Ocota de los Llanos



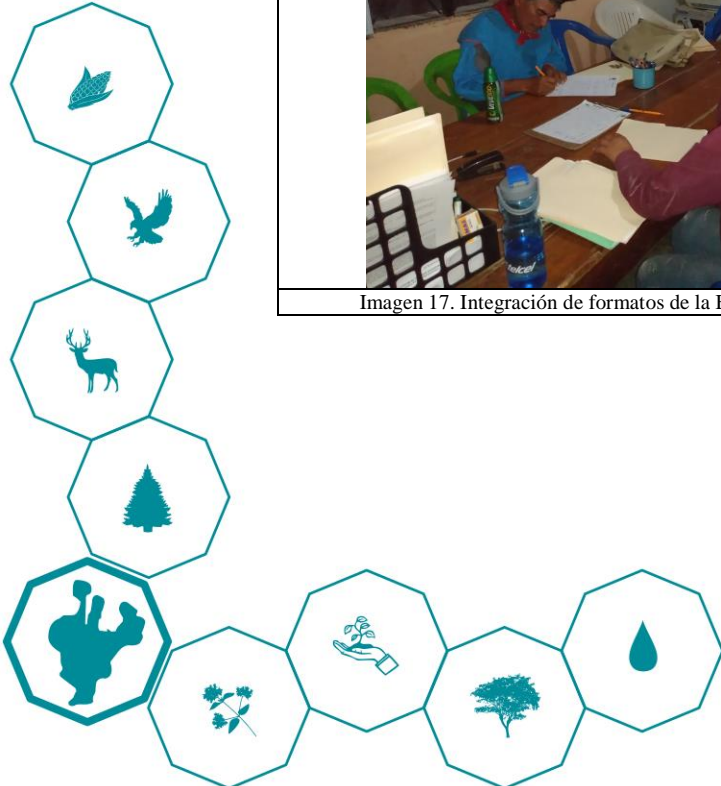
Imagen 16. Entrega de segunda dotación de alimentos a integrantes de la Brigada JINOR Pueblo Nuevo



Imagen 17. Integración de formatos de la Brigada JINOR Pueblo Nuevo



Imagen 18. Recorrido por 3 miradores Brigada JINOR Pueblo Nuevo



Km 1 / Carretera  
Colotlán - Guadalajara  
Colotlán, Jalisco.



Tels: (01 499) 992 60 28  
Ext Red 51936, 37 y 38



Jinor opdi



JINOR



[www.jinor.org](http://www.jinor.org)




JINOR



Imagen 19. Integración de formatos de la Brigada JINOR El Carrizal



Imagen 20. Entrega de equipo de protección personal y herramientas a integrantes de la Brigada JINRO El Carrizal



Km 1 / Carretera  
Colotlán - Guadalajara  
Colotlán, Jalisco.



Tels: (01 499) 992 60 28  
Ext Red 51936, 37 y 38



Jinor opdi



JINOR



[www.jinor.org](http://www.jinor.org)



Imagen 21. Entrega de equipo de protección personal y herramientas a integrantes de la Brigada JINOR Pueblo Nuevo



Imagen 22. Entrega de equipo de protección personal y herramientas a integrantes de la Brigada JINOR Ocotla de los Llanos



Km 1 / Carretera  
Colotlán - Guadalajara  
Colotlán, Jalisco.



Tels: (01 499) 992 60 28  
Ext Red 51936, 37 y 38



Jinor opdi



JINOR



[www.jinor.org](http://www.jinor.org)



# JINOR

**EJE ESTRATEGICO: FORTALECIMIENTO INSTITUCIONAL Y BUEN GOBIERNO**  
**LINEA DE ACCIÓN: FORTALECIMIENTO DE LA COORDINACIÓN DEL MANEJO DEL FUEGO**

### Descripción del desarrollo de la acción/ actividad

- **Logros:** Se adquieren las herramientas manuales y equipo de protección para las brigadas JINOR Pueblo Nuevo, JINOR El Carrizal y JINOR Ocota de los Llanos
- **Retos:** Los integrantes de las brigadas mantienen en buenas condiciones el equipo de protección y las herramientas manuales
- **Oportunidades:** Se cuenta con equipo y herramientas en buenas condiciones para iniciar la siguiente temporada crítica con el equipo adquirido durante el ejercicio fiscal 2020.

**Actividad:** Adquisición de herramientas manuales y equipo de protección

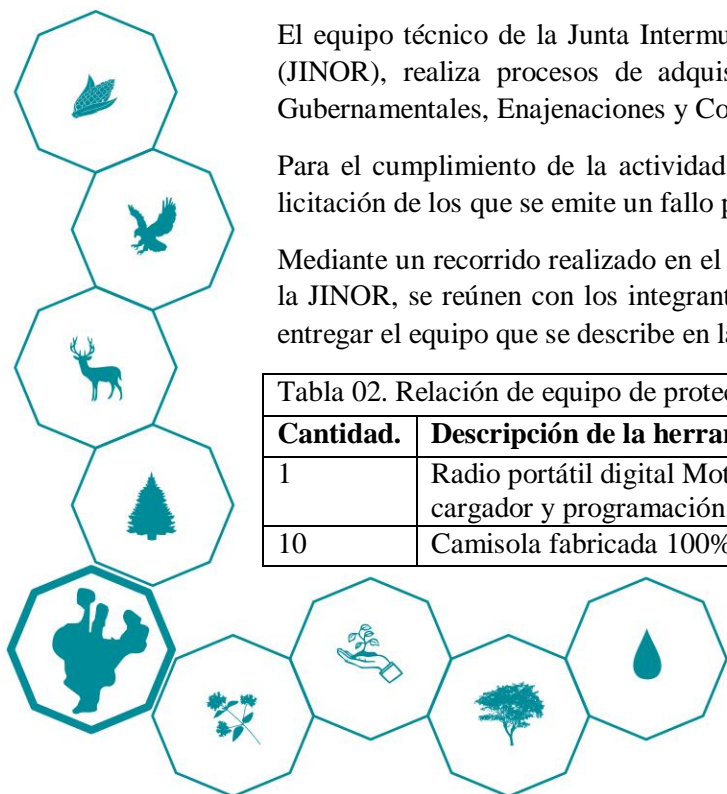
El equipo técnico de la Junta Intermunicipal de Medio Ambiente para la Gestión Integral de la Región Norte del Estado de Jalisco (JINOR), realiza procesos de adquisición del equipo de protección y herramientas manuales apegados a la Ley de Compras Gubernamentales, Enajenaciones y Contratación de Servicios del Estado de Jalisco y sus municipios.

Para el cumplimiento de la actividad la coordinación administrativa y la dirección general de la JINOR implementan dos procesos de licitación de los que se emite un fallo por parte del comité de compras de la JINOR.

Mediante un recorrido realizado en el mes de junio la dirección general y la coordinación de manejo del fuego y recursos naturales de la JINOR, se reúnen con los integrantes de la brigada JINOR El Carrizal, JINOR Pueblo Nuevo y JINOR Ocota de los Llanos para entregar el equipo que se describe en la tabla 02

Tabla 02. Relación de equipo de protección y herramienta por brigada de incendios.

Cantidad.	Descripción de la herramienta.
1	Radio portátil digital Motorola mod. dgp-8550, 1000 ch, 5 watts, vhf 136-174 mhz con GPS, incluye: antena, batería, cargador y programación.
10	Camisola fabricada 100% algodón en color amarillo, con bordado del logo de JINOR.



Km 1 / Carretera  
Colotlán - Guadalajara  
Colotlán, Jalisco.



Tels: (01 499) 992 60 28  
Ext Red 51936, 37 y 38



Jinor opdi



JINOR

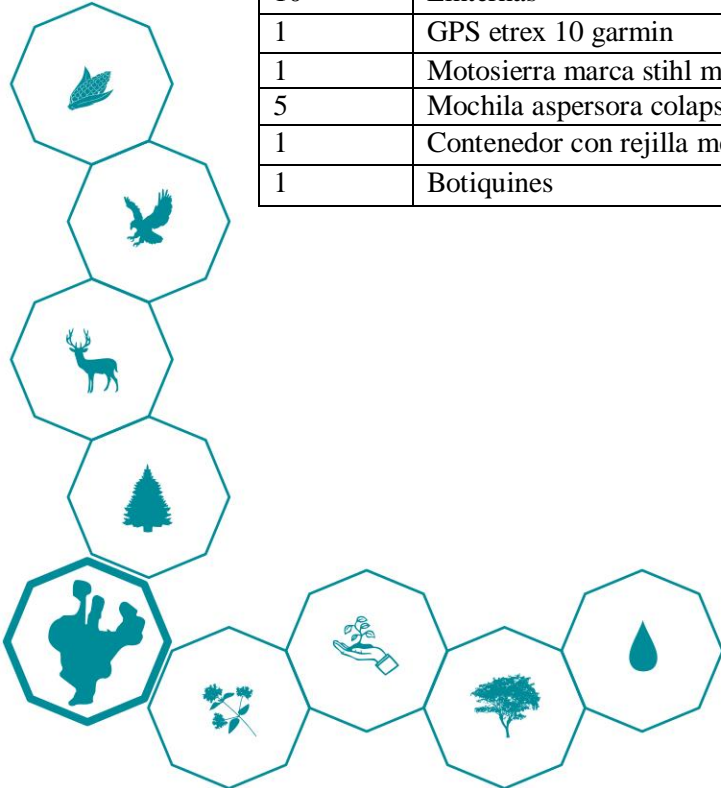


www.jinor.org



JINOR

10	Gogle especial para combate de incendios forestales
10	Casco protector en color amarillo con barbiquejo y menton
10	Pantalón tipo cargo color verde olivo
10	par de guantes de carnaza corto
10	Par de botas tipo 3/4 de altura de 23cm en color negro (fabricada con suela de tetrapolimero antiderrapante) fabricada con piel lisa florentera, con chinela tipo mocasin y suela antiderrapante de acrílo nitrilo marca van vien. tallas 22 a 32 con tallas intermedias
20	Paliacate moldeado 100% algodón
3	Hacha doble filo.
3	Pulaski cumple especificación del servicio forestal de estados unidos
2	Machete recto con hoja en acero, de 20" con funda de vaqueta
2	Pala forestal mango 42"
10	Mcleod cumple especificación del servicio forestal de estados unidos
1	Batefuego con mango de madera y hoja de acrílo nitrilo
10	Lima plana bastarda de 10 pulgadas de largo
10	Cantimplora fabricada en aluminio incluye tasa, funda y banda en color amarillo. capacidad 2lt
10	Linternas
1	GPS etrex 10 garmin
1	Motosierra marca stihl ms 250 rollomatic , espada de 18"
5	Mochila aspersora colapsable marca comdhp modelo grizzly
1	Contenedor con rejilla metálica de 1000 litros
1	Botiquines



Km 1 / Carretera  
Colotlán - Guadalajara  
Colotlán, Jalisco.



Tels: (01 499) 992 60 28  
Ext Red 51936, 37 y 38



Jinor opdi



JINOR



[www.jinor.org](http://www.jinor.org)



**EJE ESTRATEGICO: FORTALECIMIENTO INSTITUCIONAL Y BUEN GOBIERNO**  
**LINEA DE ACCIÓN: CONTAR CON RECURSOS MATERIALES PARA LA OPERACIÓN**

## JINOR Descripción del desarrollo de la acción/ actividad

- **Logros:** Adquisición de lo establecido en el programa operativo anual con el recurso planeado
- **Retos:** Los involucrados en el programa uso y manejo del fuego utilizan el equipo adquirido de una manera adecuada
- **Oportunidades:** Las brigadas implementadas por la JINOR en convenio con la SEMADET cuentan con equipo necesario para lograr los objetivos establecidos

**Actividad:** Adquisición del equipo y medios necesarios para la operación

Al mes informado el personal técnico de la JINOR realiza los estudios de mercado que permiten la adquisición de llantas, vehículo, seguro vehicular, placas para el vehículo, equipo de cómputo y radios digitales para el fortalecimiento del proyecto que se implementa con habitantes de las comunidades wixarikas de El Carrizal, Pueblo Nuevo y Ocota de los Llanos.



Km 1 / Carretera  
Colotlán - Guadalajara  
Colotlán, Jalisco.



Tels: (01 499) 992 60 28  
Ext Red 51936, 37 y 38



Jinor opdi



JINOR



[www.jinor.org](http://www.jinor.org)





**JINOR**

**EJE ESTRATEGICO: GESTIÓN INTEGRAL DEL TERRITORIO**  
**LINEA DE ACCIÓN: COMUNICACIÓN Y DIFUSIÓN DE LA NORMATIVIDAD PARA SU CORRECTA APLICACIÓN**

**Descripción del desarrollo de la acción/ actividad**

- **Logros:** Adquisición de materiales impresos para la difusión de la NOM-015-SEMARNAT-SAGARPA-2007
- **Retos:** Materiales impresos llevan un mensaje efectivo a los habitantes de la región norte
- **Oportunidades:** Habitantes de la región norte realizan el uso y manejo adecuado del fuego

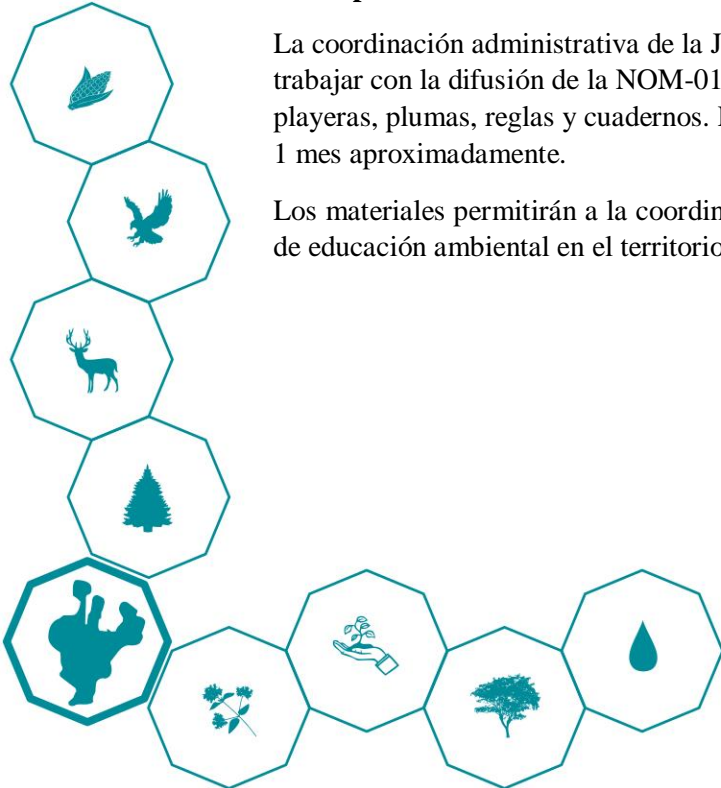
**Actividad:** Artículos impresos para la difusión de la NOM015-SEMARNAT-SAGARPA-2007

Seguimiento a acuerdos de cabildo 2019 en referencia a la aplicación de la NOM-015-SEMARNAT/SAGARPA-2007 y Calendarización de quemas agropecuarias

**Descripción:**

La coordinación administrativa de la JINOR inicia el trámite de adquisición de los materiales impresos que se programaron para trabajar con la difusión de la NOM-015-SEMARNAT/SAGARPA-2007, los materiales que se adquirirán son cachuchas, mandiles, playeras, plumas, reglas y cuadernos. Los productos se imprimirán con mensaje en castellano y wixarika. El tiempo de entrega será de 1 mes aproximadamente.

Los materiales permitirán a la coordinación de manejo del fuego y la jefatura operativa de proyectos de la JINOR realizar actividades de educación ambiental en el territorio de la región norte.



Km 1 / Carretera  
Colotlán - Guadalajara  
Colotlán, Jalisco.



Tels: (01 499) 992 60 28  
Ext Red 51936, 37 y 38



Jinor opdi



JINOR



[www.jinor.org](http://www.jinor.org)



**EJE ESTRATEGICO: GESTIÓN INTEGRAL DEL TERRITORIO**


**LINEA DE ACCIÓN: FORTALECIMIENTO DE LA COORDINACIÓN DEL MANEJO DEL FUEGO**

**JINOR** Descripción del desarrollo de la acción/ actividad

- **Logros:**
- **Retos:**
- **Oportunidades:**

**Actividad:** Contratación de prestador de servicios profesionales

*Actividad que se atenderá al tercer trimestre*



Km 1 / Carretera  
Colotlán - Guadalajara  
Colotlán, Jalisco.



Tels: (01 499) 992 60 28  
Ext Red 51936, 37 y 38



Jinor opdi



JINOR



[www.jinor.org](http://www.jinor.org)



# JINOR

<b>EJE ESTRATEGICO: GESTIÓN INTEGRAL DEL TERRITORIO</b>
<b>LINEA DE ACCIÓN: PREVENCIÓN Y COMBATE DE INCENDIOS</b>

## Descripción del desarrollo de la acción/ actividad

- **Logros:** Firma de convenios que permiten el pago de 30 combatientes
- **Retos:** Cumplir lo establecido en los convenios JINOR 02/2020 y JINOR 03/2020
- **Oportunidades:** Brigadas contratadas en comunidades Wixarikas se comprometen con el proyecto por contar con los recursos económicos en tiempo y forma.

**Actividad:** Firma de convenios

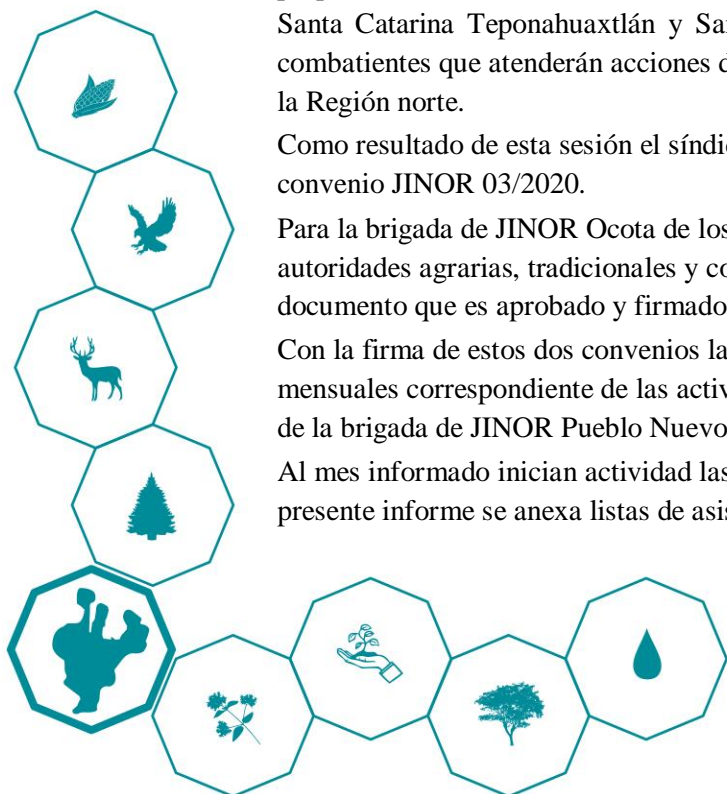
En el periodo reportado la dirección general, la coordinación administrativa, la coordinación de planeación y la coordinación de manejo del fuego de la JINOR se reúnen con el síndico municipal de Mezquitic, la C. Petra Susana Robles Ibarra para presentar la propuesta de firma de convenio JINOR – Mezquitic, con la intención de atender la solicitud de las autoridades de la comunidad de Santa Catarina Teponahuatlán y San Andrés Cohamiata para que la JINOR busque estrategias que permitan el pago de los 20 combatientes que atenderán acciones de combate y prevención de incendios forestales en el territorio de las comunidades Wixarikas de la Región norte.

Como resultado de esta sesión el síndico municipal realiza las gestiones necesarias ante el presidente municipal para lograr la firma del convenio JINOR 03/2020.

Para la brigada de JINOR Ocota de los Llanos, la dirección general y la coordinación de planeación de la JINOR se reúnen con las autoridades agrarias, tradicionales y comunales de San Sebastián Teponahuatlán, con quien revisan el convenio JINOR 02/2020, documento que es aprobado y firmado.

Con la firma de estos dos convenios la coordinación de manejo del fuego se encuentra en condiciones para integrar los informes mensuales correspondiente de las actividades de cada una de las brigadas, los documentos generados permiten el pago del primer mes de la brigada de JINOR Pueblo Nuevo y JINOR El Carrizal.

Al mes informado inician actividad las tres brigadas y se cubre el pago de las brigadas JINOR El Carrizal y JINOR Pueblo Nuevo, al presente informe se anexa listas de asistencia, reporte de actividades y los informes correspondientes al mes de junio del presente.



Km 1 / Carretera  
Colotlán - Guadalajara  
Colotlán, Jalisco.



Tels: (01 499) 992 60 28  
Ext Red 51936, 37 y 38



Jinor opdi



JINOR



[www.jinor.org](http://www.jinor.org)