



JINOR

JUNTA INTERMUNICIPAL DE MEDIO AMBIENTE PARA LA GESTIÓN INTEGRAL DE LA REGIÓN NORTE DEL ESTADO DE JALISCO

MANEJO DEL FUEGO EN EL MARCO DE LA INICIATIVA DE REDUCCIÓN DE EMISIONES POR
DEFORESTACIÓN Y DEGRADACIÓN, A TRAVÉS DE LA JUNTA INTERMUNICIPAL DE MEDIO AMBIENTE
JINOR.

SEMADET/DJ/DERN/015/2021

PERIODO QUE REPORTA

(01 de abril al 30 de junio de 2021)

DATOS GENERALES

Nombre de la Junta Intermunicipal:

Junta Intermunicipal de Medio Ambiente para la Gestión Integral de la Región Norte del Estado de Jalisco (JINOR).

Nombre de quien elabora el reporte:

Equipo técnico de la JINOR

Fecha de elaboración del reporte:

01 de abril al 30 de junio de 2021


Datos de contacto:

Mtro. Iván Hummel Bernal Ornelas

Director General

Correo: jinor.dirección@gmail.com

Tels.: (01 499)992 60 28 Ext Red 51936, 37 y 38



Km 1 / Carretera
Colotlán - Guadalajara
Colotlán, Jalisco.



Tels: (01 499) 992 60 28
Ext Red 51936, 37 y 38



Jinor opdi



@JINOR16



www.jinor.com.mx



Introducción

JINOR

El Programa Operativo Anual de la Junta Intermunicipal de Medio Ambiente para la Gestión Integral de la Región Norte (JINOR), está conformado por el Eje Estratégico, Incentivar la reducción de emisiones en el que se desglosan actividades que abonan al fortalecimiento de las acciones del manejo del fuego en los municipios de la región norte del Estado de Jalisco. Para la elaboración del programa operativo anual se realizaron reuniones de trabajo con la Comisión Nacional Forestal (CONAFOR), Secretaria de Medio Ambiente y Desarrollo Territorial (SEMADET), directores de ecología, Dirección general de la JINOR y actores claves de las comunidades Wixárikas, con el objetivo de analizar la situación actual en el territorio y establecer las líneas de acción en las que la JINOR implementara el recurso gestionado ante la SEMADET.

Con los resultados de las reuniones la JINOR elabora y presenta un Programa Operativo Anual (POA), cuyo seguimiento y evaluación se realizará trimestralmente con la participación de la Dirección General, la Coordinación Administrativa, Coordinación de Planeación y la Jefatura Operativa de Proyectos, Coordinación de manejo del fuego y recursos naturales y el consejo de administración.

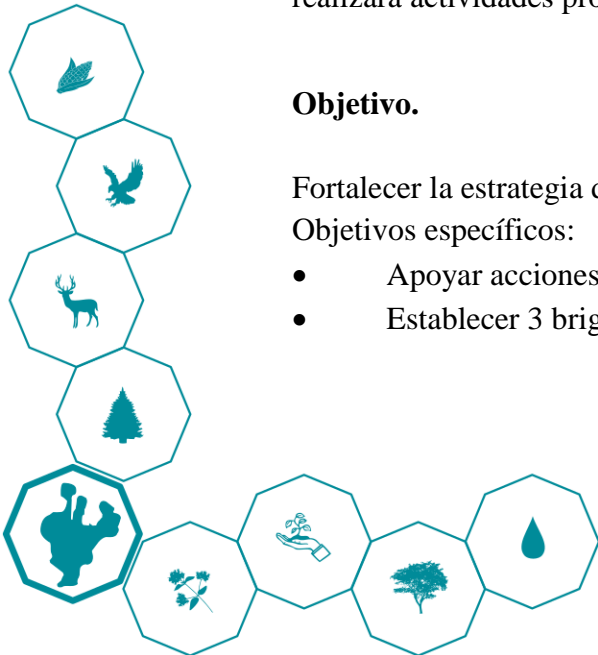
La propuesta de proyecto está diseñada para el fortalecimiento del municipio de Mezquitic mediante la contratación de 3 brigadas que se ubicaran en las localidades de Ocota de los Llanos Comunidad de San Sebastián Teponahuaxtlán, El Carrizal Comunidad de San Andrés Cohamiata y Pueblo Nuevo 2 Comunidad de Santa Catarina Cuexcomatlán, personal que realizara actividades programadas en el programa operativo anual (POA), manejo de fuego y recursos naturales.

Objetivo.

Fortalecer la estrategia de manejo del fuego en municipios de la región norte del Estado de Jalisco.

Objetivos específicos:

- Apoyar acciones de prevención y de incendios Forestales en la región norte.
- Establecer 3 brigadas en localidades Wixárikas



Km 1 / Carretera
Colotlán - Guadalajara
Colotlán, Jalisco.



Tels: (01 499) 992 60 28
Ext Red 51936, 37 y 38



Jinor opdi



@JINOR16



www.jinor.com.mx



DESCRIPCIÓN

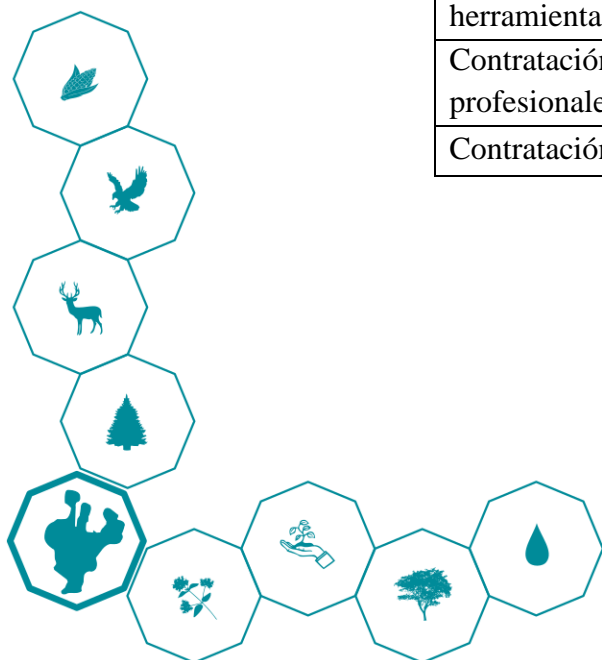
JINOR


5 Componentes y Líneas estratégicas

5.1 Componente: Manejo de fuego para la conservación, restauración y producción.

5.1.1. Líneas Estratégicas: Impulsar el manejo de combustibles como herramienta para la conservación y producción del paisaje forestal.

| Tabla 01.- Avances de acciones | | |
|---|---------------------------------|---------------------------|
| Acciones | Porcentaje de avance programado | Porcentaje de avance real |
| Implementar el programa operativo anual de la JINOR | 25 | 25 |
| Adquisición de combustible y pago de viáticos para el cumplimiento de actividades de manejo del fuego | 25 | 25 |
| Adquisición de equipo de protección personal y herramienta | 50 | 60 |
| Contratación de prestador de servicios profesionales | 49.98 | 49.98 |
| Contratación de brigadistas | 50 | 50 |




Km 1 / Carretera
Colotlán - Guadalajara
Colotlán, Jalisco.


Tels: (01 499) 992 60 28
Ext Red 51936, 37 y 38


Jinor opdi


@JINOR16


www.jinor.com.mx



Actividades

JINOR 5.1.1.1. Implementar el programa operativo anual de la JINOR

Durante el periodo informado se realizó la estructuración del primer informe trimestral el cual fue enviado a revisión en día 8 de junio del presente año para el cumplimiento de esta actividad.

En este periodo se llevó a una reunión el día 31 de mayo, la cual fue convocada por el personal de SEMADET Regional, con la finalidad de verificar y corroborar la información que proporcionan las brigadas, de lo cual se generó un listado de los incendios en los cuales se tenía error de las coordenadas para hacer los respectivos ajustes y poderlos cargar a la base de datos de los incendios de la temporada 2021.

El día 13 de junio, convocaron las autoridades agrarias y tradicionales de la comunidad wixarika de San Sebastián a presentarse en la asamblea general ordinaria de comuneros en la localidad de Tuxpan de bolaños, para presentar las actividades y servicios que realizó la brigada JINOR Ocotá de los Llanos en durante el periodo de contratación.


El día 17 de junio se llevó a un dialogo con la encargada de la promotora regional de CONAFOR, en donde se trataron temas referentes a las actividades de los programas operativos anuales con el fin de unificar criterios, de cada una de las dependencias para no repetir las acciones en las mismas localidades/municipios y lograr integrar la información recabada por ambas partes.


Actividades

5.1.1.2. Adquisición de combustible y pago de viáticos para el cumplimiento de actividades de manejo del fuego.

De acuerdo a lo establecido en el manual interno del OPDI, que tiene por objetivo establecer las disposiciones de la JINOR, la asignación de viáticos y pasaje de los trabajadores de la junta intermunicipal en cumplimiento de las funciones o tareas designadas a desempeñar dentro del país, siempre y cuando corresponda a un lugar distinto al de su adscripción, así como, normar y difundir entre las áreas de la JINOR, el mecanismo a seguir para el trámite de pago y comprobación de viáticos y pasajes nacionales.




Km 1 / Carretera
Colotlán - Guadalajara
Colotlán, Jalisco.


Tels: (01 499) 992 60 28
Ext Red 51936, 37 y 38


Jinor opdi


@JINOR16

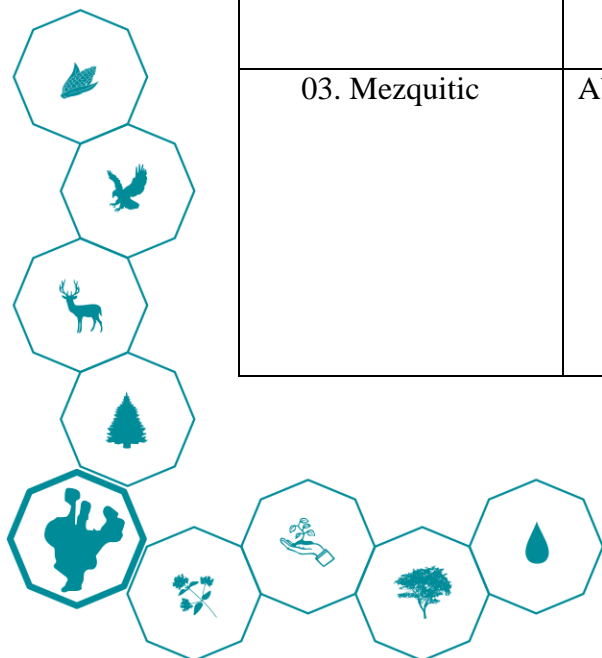

www.jinor.com.mx



JINOR

Durante la implementación del programa operativo 2021, se realizaron 10 comisiones dentro del territorio de la región norte del estado de Jalisco, en las que se asistió a las comunidades donde se encuentran las brigadas brindar el seguimiento, entregar kit de alimentación, combustible, equipo de protección personal y herramientas, así como también se realizaron capacitaciones, en cada una de las comisiones el responsable realizo la entrega de los reportes de actividades, memoria fotográfica, lista de asistencia y facturas para la integración de medios de verificación que se anexaron en el presente informe trimestral.

| Lugar de comisión | Fecha / periodo de comisión | Objetivo de la comisión | Gastos de la comisión | Medios de verificación |
|--------------------------|------------------------------------|--|---|--|
| 01. Huejuquilla el Alto | Marzo | <ul style="list-style-type: none">• Entrega de combustible• Recepción de formatos | Comisión que implica gasto de combustible | <ul style="list-style-type: none">• Reporte de actividades RA_29-03-21• Comprobante de combustible Formato-J11 |
| 02. Colotlán | Abril | <ul style="list-style-type: none">• Entrega de combustible• Recepción de formatos | Comisión que implica gasto de combustible | <ul style="list-style-type: none">• Reporte de actividades RA_OL_05-04-21• Memoria fotográfica (imágenes 01 y 02) |
| 03. Mezquitic | Abril | <ul style="list-style-type: none">• Entrega de combustible brigada JINOR El Carrizal• Entrega de equipo• Recepción de formatos• Entrega de combustible brigada SEMADET San Andrés Cohamiata | Comisión que implica gasto de combustible | <ul style="list-style-type: none">• Reporte de actividades RA_EC-09-04-21• Comprobante de combustible Formato-J11 |



Km 1 / Carretera
Colotlán - Guadalajara
Colotlán, Jalisco.



Tels: (01 499) 992 60 28
Ext Red 51936, 37 y 38



Jinor opdi



@JINOR16

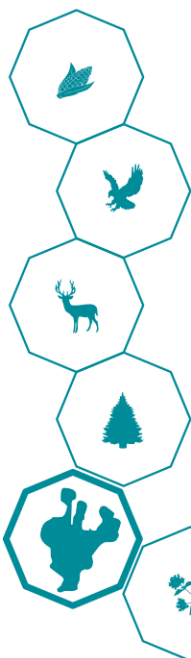


www.jinor.com.mx



JINOR

| | | | | |
|---------------|-------|--|--|--|
| 04. Colotlán | Abril | <ul style="list-style-type: none">• Entrega de combustible al coordinador regional de SEMADET que presto a la brigada JINOR Pueblo Nuevo | Comisión no implica gasto de combustible ni viatico | <ul style="list-style-type: none">• Comprobante de combustible Formato –J11 |
| 05. Mezquitic | Abril | <ul style="list-style-type: none">• Presentación del nuevo Coordinador• Entrega de alimentos• Entrega de combustible• Recepción de formatos | Comisión que implica gasto de combustible y alimentación | <ul style="list-style-type: none">• Reporte de actividades RA_27-04-21• Memoria fotográfica (imágenes 06, 07, 11, 12, 15, 16 y 17)• Formatos-J11 |
| 06. Mezquitic | Mayo | Difusión de la NOM-015 Entrega de herramienta a brigada | Comisión que implica gasto de combustible y alimentación | <ul style="list-style-type: none">• Reporte de actividades RA_11-13-05-21• Lista de asistencia LA_DIF_NOM-015• Memoria fotográfica (imágenes 29, 30, 31, 32, 33 y 34)• |
| 07. Mezquitic | Mayo | Seguimiento de brigadas Entrega de constancias | Comisión que implica gasto de combustible y alimentación | <ul style="list-style-type: none">• Reporte de actividades RA_EC_PN_19-05-21• Memoria fotográfica• (imágenes 08, 14 y 18) |
| 08. Mezquitic | Mayo | Traslado de brigada Apoyo a coordinación de incidente | Comisión que implica gasto de combustible | <ul style="list-style-type: none">• Reporte de actividades RA_20-24-05-21• Memoria fotográfica• (imágenes 27 y 28) |



Km 1 / Carretera
Colotlán - Guadalajara
Colotlán, Jalisco.



Tels: (01 499) 992 60 28
Ext Red 51936, 37 y 38



Jinor opdi



@JINOR16

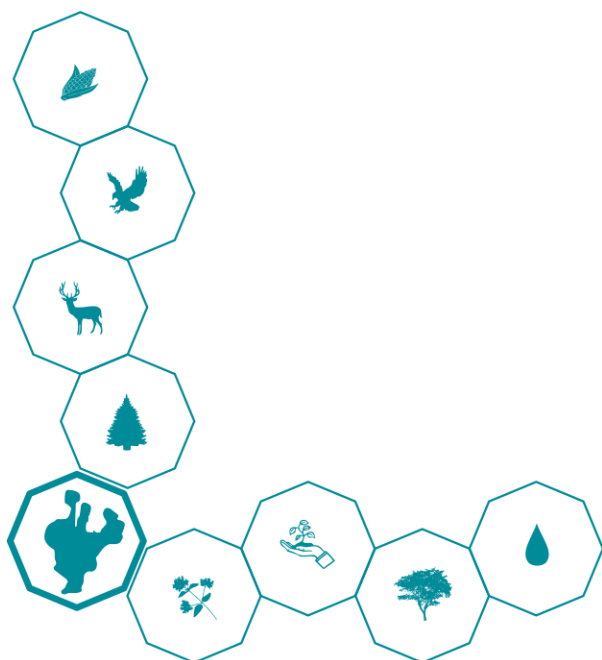


www.jinor.com.mx



JINOR

| | | | | |
|-----------------|-------|---|--|---|
| 09. Mezquitic | Mayo | Apoyo a solicitud de la Coord. regional de la SEMADET | Comisión que implica gasto de alimentación | <ul style="list-style-type: none">• Reporte de actividades• RA_EC-22-05-21 |
| 10. Mezquitic | Mayo | Traslado de brigada DELTA15 y auxiliar de manejo del fuego y recursos naturales | Comisión que implica gasto de combustible | <ul style="list-style-type: none">• Reporte de actividades• RA_23-03-21 |
| 11. Huejuquilla | Junio | Recepción de herramienta | Comisión que implica gasto de combustible | <ul style="list-style-type: none">• Reporte de actividades• RA_PN-01-06-21 |
| 12. Huejuquilla | Junio | Recepción de herramienta | Comisión que implica gasto de combustible y alimentación | <ul style="list-style-type: none">• Reporte de actividades• RA_EC_03-06-21• Memoria fotográfica• (imágenes 09, 10) |
| 13. Mezquitic | Junio | Recepción de herramienta | Comisión que implica gasto de combustible | <ul style="list-style-type: none">• Reporte de actividades• RA_OL_05-06-21• Memoria fotográfica• (imagen 13) |



Km 1 / Carretera
Colotlán - Guadalajara
Colotlán, Jalisco.



Tels: (01 499) 992 60 28
Ext Red 51936, 37 y 38



Jinor opdi



@JINOR16



www.jinor.com.mx



JINOR

Memoria Fotográfica 01



Imagen 01.- Entrega de combustible, Brigada JINOR Ocota de los Llanos.



Imagen 02.- Entrega de combustible, Brigada JINOR Ocota de los Llanos.



Imagen 03.- Seguimiento a la Brigada JINOR El Carrizal.



Imagen 04.- Seguimiento a la Brigada JINOR El Carrizal.



Km 1 / Carretera
Colotlán - Guadalajara
Colotlán, Jalisco.



Tels: (01 499) 992 60 28
Ext Red 51936, 37 y 38



Jinor opdi



@JINOR16



www.jinor.com.mx



JINOR



Imagen 05.- Entrega de GPS, Brigada JINOR El Carrizal.



Imagen 06.- Entrega de equipo de protección personal y herramientas, Brigada JINOR El Carrizal.



Imagen 07.- Presentación de coordinador, Brigada JINOR El Carrizal.



Imagen 08.- Entrega de constancias a Brigada JINOR El Carrizal.



Km 1 / Carretera
Colotlán - Guadalajara
Colotlán, Jalisco.



Tels: (01 499) 992 60 28
Ext Red 51936, 37 y 38



Jinor opdi



@JINOR16



www.jinor.com.mx



JINOR



Imagen 09.- Firma de nóminas, Brigada JINOR El Carrizal.




Imagen 10.- Entrega de herramientas y equipo de protección personal, Brigada JINOR El Carrizal.



Imagen 11.- Entrega de kit de alimentación y parte del equipo de protección personal, Brigada JINOR Ocota de los Llanos.



Imagen 12.- Entrega de kit de alimentación y parte del equipo de protección personal, Brigada JINOR Ocota de los Llanos.



Km 1 / Carretera
Colotlán - Guadalajara
Colotlán, Jalisco.



Tels: (01 499) 992 60 28
Ext Red 51936, 37 y 38



Jinor opdi



@JINOR16



www.jinor.com.mx



JINOR



Imagen 13.- Entrega de constancias, Brigada JINOR Ocota de los Llanos.



Imagen 14.- Entrega de constancias, Brigada JINOR Pueblo Nuevo.



Imagen 15.- Entrega de kit de alimentación y parte del equipo de protección personal, Brigada JINOR Pueblo Nuevo.



Imagen 16.- Entrega de kit de alimentación y parte del equipo de protección personal, Brigada JINOR Pueblo Nuevo.



Km 1 / Carretera
Colotlán - Guadalajara
Colotlán, Jalisco.



Tels: (01 499) 992 60 28
Ext Red 51936, 37 y 38



Jinor opdi



@JINOR16



www.jinor.com.mx



JINOR



Imagen 17.- Entrega de kit de alimentación y parte del equipo de protección personal, Brigada JINOR Pueblo Nuevo.



Imagen 18.- Verificación de una humareda, Brigada JINOR Pueblo Nuevo.

Actividades

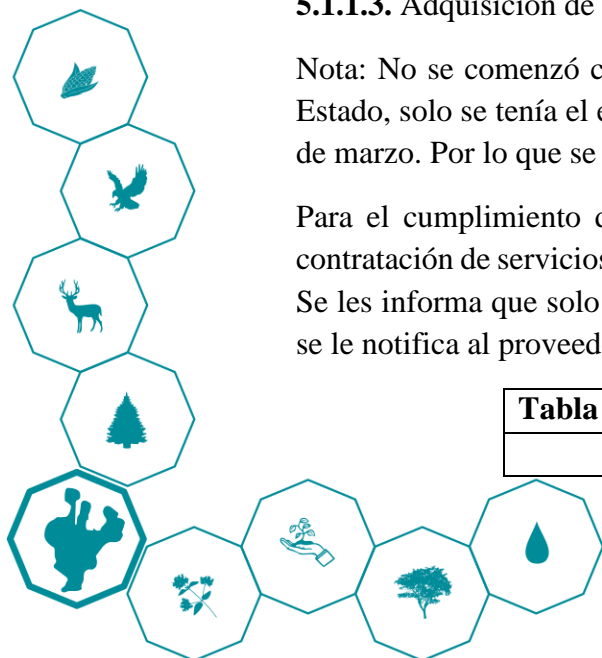
5.1.1.3. Adquisición de equipo de protección personal y herramienta

Nota: No se comenzó con el proceso de licitación debido a que no se contaba con el recurso dispuesto por Gobierno del Estado, solo se tenía el estudio de mercado. El día 19 de marzo se recibió el recurso y se procedió a la publicación el día 23 de marzo. Por lo que se dio el seguimiento de la prime licitación.

Para el cumplimiento de las adquisiciones descritas en la tabla 03, se convocó al consejo de compras, enajenación y contratación de servicios de la JINOR para la presentación y apertura de proposiciones recibidas mediante correo electrónico. Se les informa que solo se recibido una propuesta que supera el techo presupuestal con el que cuenta la JINOR, por lo que se le notifica al proveedor mediante correo electrónico y se publica por segunda ocasión la licitación JINOR-03-2021 A.

Tabla 03. Calendario de eventos

| Número de Licitación | JINOR-03-2021 A |
|----------------------|-----------------|
|----------------------|-----------------|



Km 1 / Carretera
Colotlán - Guadalajara
Colotlán, Jalisco.



Tels: (01 499) 992 60 28
Ext Red 51936, 37 y 38



Jinor opdi



@JINOR16



www.jinor.com.mx

| | |
|--|---------------------|
| Fecha de publicación de la convocatoria | 13 de abril de 2021 |
| Fecha límite para la recepción de propuestas | 20 de abril de 2021 |
| Presentación y apertura de proposiciones | 20 de abril de 2021 |
| Fallo | 20 de abril de 2021 |

Se procedió el día 13 de abril a hacer la publicación de la licitación **JINOR-03-2021-A** (imagen 01), con forme al calendario de eventos que contiene dicha licitación (tabla 04), se realizó la sesión con el comité de compras en donde se les notifica que no se recibió ninguna propuesta de proveedores. Los integrantes del comité autorizan realizar la compra requerida de manera directa.

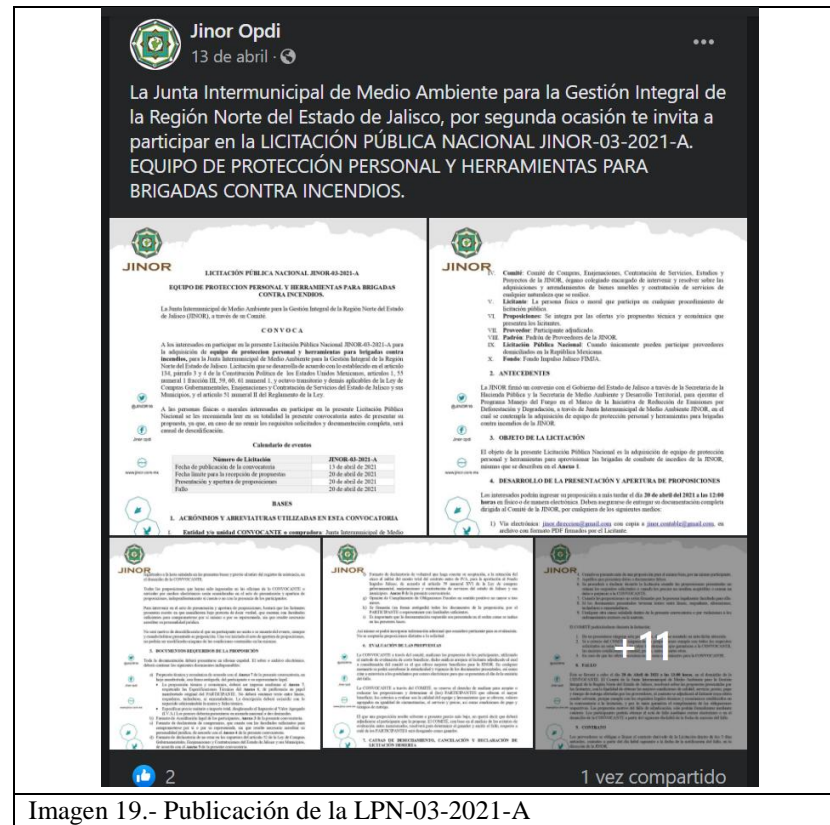


Imagen 19.- Publicación de la LPN-03-2021-A





JINOR

Al no existir participantes en el proceso de licitación que se publica por segunda ocasión se realiza la adquisición de los equipos de protección personal y herramienta mediante contrato (**CON_JINOR-02-2021**). Para el seguimiento de la adquisición la coordinación administrativa de la JINOR se mantuvo en constante comunicación con la persona de la empresa responsable del seguimiento para facilitar el logotipo de la JINOR, autorizar el diseño del bordado de las camisolas, solicitar la entrega del equipo y herramientas en tiempo y forma.

La empresa contratada realizó una primera entrega el 26 de abril, entregando pantalones, cascos, guantes, lentes, lámparas, antorcha de goteo, bate fuegos, rastrillo forestal sleeping, juego de 4 radios boqui toqui, botiquines y casa de campaña (equipo que se entregó a las brigadas una vez recibido), y otra entrega la hizo el 21 de mayo entregando 38 pares de botas, el 04 de junio entregando cantimploras y una parte de las camisas, quedando pendientes 14 camisas que se entregaron el 19 de julio del 2021.

Estos artículos fueron entregados las brigadas para la operatividad, quedando pendientes de entregar algunas cosas por el retraso en disponer del recurso económico así como de la empresa contratada por no entregar en tiempo y forma. Los artículos no entregados fueron las botas que quedaron resguardadas

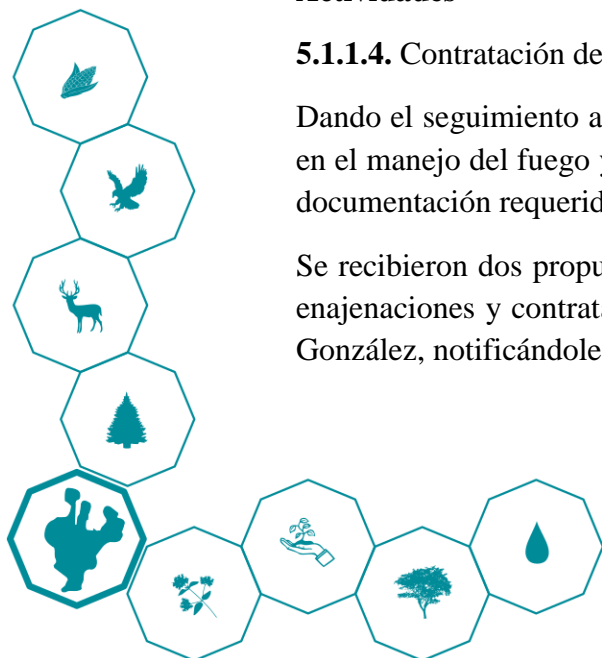
para la siguiente temporada, camisolas y cantimploras el proveedor las entregó fuera del periodo de contratación quedando igualmente resguardadas.

Actividades

5.1.1.4. Contratación de prestador de servicios profesionales

Dando el seguimiento a la licitación pública nacional **JINOR-02-2021**, convoca a los interesados en el puesto de Auxiliar en el manejo del fuego y recursos naturales con concepto de prestación de servicios profesionales (Honorarios), a enviar la documentación requerida, con Fecha límite del 12 de abril del presente año (tabla 05).

Se recibieron dos propuestas para cubrir el puesto, los documentos recibidos fueron evaluados por el comité de compras, enajenaciones y contratación de servicios de la JINOR. Resultando favorable el resultado para el C. Francisco de la Cruz González, notificándole mediante correo electrónico el resultado.



Km 1 / Carretera
Colotlán - Guadalajara
Colotlán, Jalisco.



Tels: (01 499) 992 60 28
Ext Red 51936, 37 y 38



Jinor opdi



@JINOR16



www.jinor.com.mx



La coordinación administrativa de la JINOR genera el contrato (**CON JINOR-01-2021**) por un periodo de cuatro meses, en el que se acordó que cada quince días estaría generando una factura por el monto autorizado y validado por el Consejo de Administración y la SEMADET en el Anexo Técnico 2021.

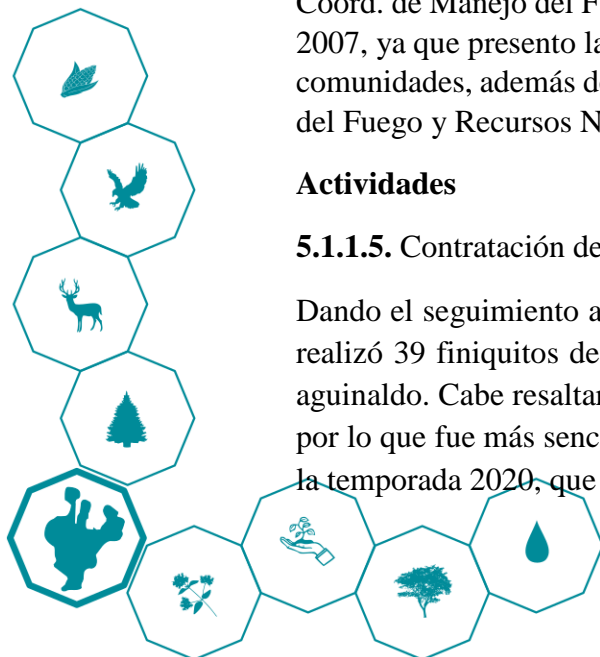
| Tabla 05. Calendario de eventos | |
|--|----------------------|
| Número de Licitación | JINOR-02-2021 |
| Fecha de publicación de la convocatoria | 18 de marzo de 2021 |
| Fecha límite para la recepción de dudas | 23 de marzo de 2021 |
| Junta de aclaraciones | 24 de marzo de 2021 |
| Fecha límite para la recepción de propuestas | 12 de abril de 2021 |
| Presentación y apertura de proposiciones | 12 de abril de 2021 |
| Fallo | 12 de abril de 2021 |


Durante el trimestre informado el auxiliar estuvo apoyando en el seguimiento y la organización de los expedientes de las brigadas JINOR Ocotá de los Llanos, JINOR Pueblo Nuevo y JINOR El Carrizal, elaboro los informes quincenales de las 3 brigadas, recibió una capacitación para llenado de formatos de los incendios atendidos por las brigadas, verificó dichos informes y participo en la reunión de integración y seguimiento de las bases de datos que se generan con información de las brigadas que coordina la SEMADET, CONAFOR y la JINOR. Jugó un papel fundamental en la logística que preparo el Coord. de Manejo del Fuego y Recursos Naturales de la JINOR para la difusión de la NOM-015-SEMARNAT/SAGARPA-2007, ya que presento la información en Wixarika facilitando con esto la recepción del mensaje que se pretendía llevar a las comunidades, además de que conoce los camino y rutas de los recorridos que se programaron ya que el Coordinar de Manejo del Fuego y Recursos Naturales no conoce la región norte del Estado de Jalisco.


Actividades

5.1.1.5. Contratación de brigadistas

Dando el seguimiento a las brigadas, la coordinación administrativa género además de timbrar 117 nóminas por quincena, realizó 39 finiquitos de los brigadistas, en este finiquito se les pago lo proporcional a las vacaciones, prima vacacional y aguinaldo. Cabe resaltar que a comparación de la temporada 2020, en esta tenían contratos laborales directos con la JINOR por lo que fue más sencillo y rápido los procesos de pagos, además de las prestaciones correspondientes que no tuvieron en la temporada 2020, que fueron las mencionadas anteriormente además de IMSS e INFONAVIT.




Km 1 / Carretera
Colotlán - Guadalajara
Colotlán, Jalisco.


Tels: (01 499) 992 60 28
Ext Red 51936, 37 y 38


Jinor opdi


@JINOR16


www.jinor.com.mx



JINOR

Se continuó con el trabajo de combate, prevención y conservación de suelo (acomodo de material vegetativo muerto, acomodo de piedras en curvas a nivel, poda de pinos, brechas cortafuego, guardarrayas y líneas negras) al igual que actividades comunitarias en sus localidades (rehabilitar y limpiar espacios como escuelas comisarías y abastecimientos de agua), esto en un periodo no mayor a 3 horas y que no les implique un esfuerzo mayor.

En toda la temporada se atendió por las brigadas contratadas por la JINOR un total **de 32 incendios** (tabla 06) de los cuales se brindó **apoyo a 7 de ellos** con una superficie de afectación aproximada de 3735 hectáreas, en el incendio que comandaba el coord. de la CONAFOR, se solicitó el apoyo de las brigadas de JINOR Pueblo nuevo y Ocotá de los llanos y se tuvo el comando por las brigadas JINOR de 25 incendios en donde la superficie aproximada fue de 1715 hectáreas (imagen 19), en los cuales solo a tres se solicitó el apoyo del equipo técnico JINOR para la movilización de las brigadas, proveer de alimento y apoyo en el SCI.


La relación presentada en la tabla 06, fueron extraídos de la base de datos que se trabaja en el despacho de información, en las oficinas regionales de la SEMADET, en Colotlán.

Tabla 06.- Número de incendios en los que se tuvo la participación de las brigadas JINOR.

| Responsable del incidente | JINOR Pueblo Nuevo | | JINOR El Carrizal | | JINOR Ocotá de los Llanos | | Total | Total Superficie Ha. |
|---------------------------|---|----------------|---|----------------|---|----------------|-------|----------------------|
| | Número de incendios en los que participaron | Superficie Ha. | Número de incendios en los que participaron | Superficie Ha. | Número de incendios en los que participaron | Superficie Ha. | | |
| JINOR | 11 | 491 | 11 | 844 | 3 | 380 | 25 | 1715 |
| SEMADET | 1 | 110 | 1 | 260 | 3 | 1165 | 5 | 1535 |
| CONAFOR | 1 | 2000 | 0 | 0 | 1 | 2000 | 1 | 2000 |
| COMUNITARIAS | 0 | 0 | 0 | 0 | 1 | 200 | 1 | 200 |

Elaborada por el equipo técnico de la JINOR.




Km 1 / Carretera
Colotlán - Guadalajara
Colotlán, Jalisco.


Tels: (01 499) 992 60 28
Ext Red 51936, 37 y 38


Jinor opdi


@JINOR16


www.jinor.com.mx



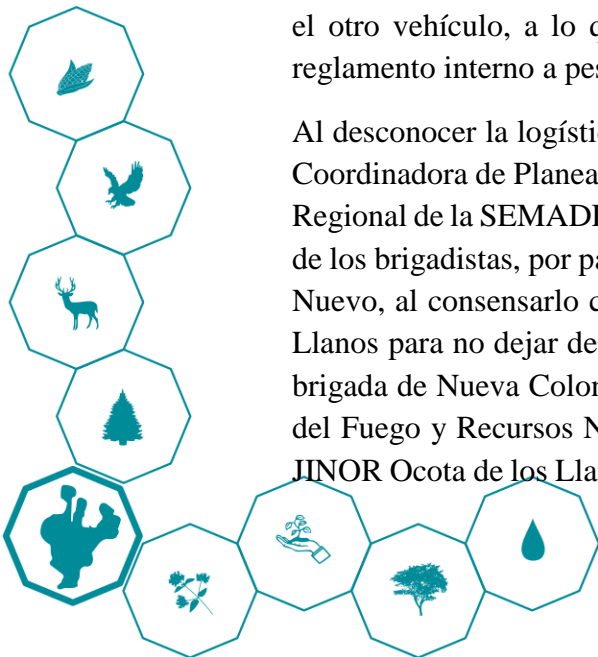
JINOR

El día 21 de marzo se brinda el apoyo al coordinador regional de la SEMADET, para atender el incendio que se suscitó en el Carrizo, Mezquitic, Jalisco con la participación de los 13 elementos de la brigada JINOR Pueblo Nuevo. El día 23 y 24 de marzo se solicita el apoyo para que esta misma brigada brinde el apoyo en el incendio forestal que se presentó en la localidad de Colonia Rivera de Aceves, destinando un total de 34 horas.

En atención a la solicitud de apoyo realizada por el Coord. Regional de la SEMADET el día 25 de marzo, se designó a la Jefatura Operativa de Proyectos de la JINOR, llevar alimento a las brigadas que estaban en combate en el incendio de Los Cóconos, una parte de este fue entregado al Coord. de CONAFOR para la distribución en las brigadas que operaban, el mismo. Este mismo día al presentarse el incidente en Cerro de Águila que esta cerca del área de atención de la brigada JINOR Ocota de los Llanos, el comandante del incidente en el cual estaban autorizo la movilización de la brigada a la localidad de Santa Gertrudis, donde estuvieron apoyando en combate a la brigada SEMADET Santa Cruz, al concluir los trabajos de extinción se movilizan al campamento ubicado en Ocota de los Llanos, para pernotar el Jefe de proyectos en el campamento ubicado en Cerro Frio.

El 20 de mayo se brindó atención al coordinador regional de la SEMADET quien indica al coordinador de manejo del fuego y recursos naturales de la JINOR movilizar las brigadas de JINOR Pueblo Nuevo y JINOR Ocota de los Llanos debido a la presencia de un incendio en el Pinabete, a lo que el coord. de la JINOR se comunica con el director para ponerlo al tanto y solicitar la salida de dos vehículos para brindar el apoyo, informando que el auxiliar en manejo de fuego seria quien manejaría el otro vehículo, a lo que el director expreso que el auxiliar no podría manejar los vehículos por lo establecido en el reglamento interno a pesar de que en su contrato si tenía esa facultad.

Al desconocer la logística de atención el Coordinador de Manejo del Fuego y Recursos Naturales de la JINOR solicita a la Coordinadora de Planeación ayuda para preparar la salida de campo. Se realiza un acercamiento con el auxiliar de la Coord. Regional de la SEMADET y se le pregunta ¿qué es lo que requieren de apoyo? para iniciar a preparar la salida y movilización de los brigadistas, por parte del personal de la SEMADET se solicita la movilización solamente de la brigada JINOR Pueblo Nuevo, al consensarlo con Raquel Beltrán de la CONAFOR ella propone que se movilice la brigada JINOR Ocota de los Llanos para no dejar desprotegido el territorio de Nueva Colonia y Pueblo Nuevo ya que ella se encargara de movilizar la brigada de Nueva Colonia, una vez acordada la estrategia de movilización se procede con la salida de la Coord. De Manejo del Fuego y Recursos Naturales de la JINOR quien solicita apoyo a Felipe López para que informe vía radio a la brigada JINOR Ocota de los Llanos se prepara para salir a combate. La recomendación de Felipe López es que se movilice el mismo



Km 1 / Carretera
Colotlán - Guadalajara
Colotlán, Jalisco.



Tels: (01 499) 992 60 28
Ext Red 51936, 37 y 38



Jinor opdi



@JINOR16



www.jinor.com.mx



JINOR

día el traslado de la brigada de la comunidad de Ocota de los Llanos al sitio donde se ubicó el comando de incidentes para que descansa y salga a combate el siguiente día, pero el Coord. de la JINOR menciona que se quedará en cerro frío y trasladara la brigada hasta el 21 de mayo del presente.

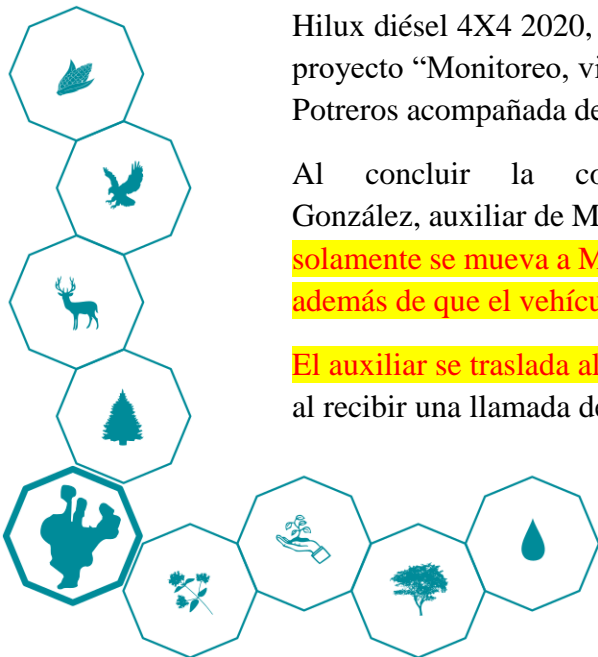
Una vez en el sitio la coord. de Manejo del Fuego y Recursos Naturales de la JINOR, apoyó en Sistema de Comando de Incidentes, como enlace de comunicación y en solicitar los recursos necesarios para atender el incendio. Esto implicó estar al pendiente de la radio para comunicar las novedades del incidente a las torres de vigilancia y al coord. Regional de la SEMADET, se tuvo que ubicar una de las brigadas de apoyo y coordinar el contrafuego, se solicitó suministrar los alimentos para que las brigadas pudieran efectuar su labor al coordinador regional de SEMADET quien se contactó con protección civil del municipio de Mezquitic, al tener extinguido el incidente se procedió a hacer la desmovilización de la brigada JINOR Ocota de los Llanos, dejándola en su campamento y se regresó para las oficinas en Colotlán el día 24 de mayo.

Se atiende la solicitud de apoyo, fue el día 22 de mayo, debido a la falta de vehículos para la movilización de las brigadas, a la presencia de varios incendios en el territorio y al existir pocas brigadas en las zona de San Andrés, el coordinador regional de la SEMADET, solicitó que se enviara personal técnico de la JINOR y un vehículo para la movilización de la brigada JINOR El Carrizal, para atender un incidente que se presentó fuera de su polígono de atención y que se le instalara un equipo de radio móvil en el vehículo para que estuviera en comunicación.

Al encontrarse el coordinador de Manejo del Fuego y Recursos Naturales de la JINOR apoyando en el incendio del Pinabete desde el día 20 de mayo, se solicita el día 22 se prepara la comisión para que se atienda la solicitud de apoyo en el vehículo Hilux diésel 4X4 2020, unidad que salió de comisión a las 6:00 am para realizar un recorrido de campo de seguimiento del proyecto “Monitoreo, vigilancia y protección del Águila Real en la zona norte de Jalisco”, en la comunidad de San Juan de Potrereros acompañada de la Dra. Saray Contreras Martínez y el PSP del proyecto Antonio Ortiz.

Al concluir la comisión antes mencionada se entrega el vehículo a Francisco de la Cruz González, auxiliar de Manejo del Fuego y Recursos Naturales, **el director de la JINOR, le indica que por el horario y peligro solamente se mueva a Mezquitic a pernoctar y que realice la comisión hasta el día 23 de mayo para que no transite tan tarde, además de que el vehículo no cuenta con radiocomunicación y la zona a la que se dirige es muy insegura.**

El auxiliar se traslada al municipio de Mezquitic para descansar y salir temprano para atender la solicitud de atención, pero al recibir una llamada de Felipe Mendoza de la CONAFOR, decide salir a la comisión para acompañarse con los elementos



Km 1 / Carretera
Colotlán - Guadalajara
Colotlán, Jalisco.



Tels: (01 499) 992 60 28
Ext Red 51936, 37 y 38



Jinor opdi



@JINOR16



www.jinor.com.mx



de la brigada CONAFOR, informando de la decisión tomada mediante mensaje de texto al director a las 20:00 pm cuando ya se encontraba en la cabecera municipal de Huejuquilla el Alto, último punto en el que existe cobertura de celular.

Antes de llegar a la localidad de canoas en el municipio de Valparaíso, Zacatecas, fueron interceptados por un grupo armado donde les fueron despojados los vehículos y pertenencias, los dejaron libres, más se percataron de que falta uno de los integrantes al proceder con el regreso caminando hasta la localidad de San Juan Capistrano, donde una persona los movilizo hasta la localidad de Huejuquilla.

El día 23 de mayo Raquel Beltrán informa a la dirección de la JINOR que el auxiliar de manejo del fuego y recursos naturales se encuentra en el municipio de Huejuquilla el Alto, y que fueron interceptados por un grupo de persona armadas que los despojaron de los 2 vehículos de CONAFOR, 1 vehículo de la JINOR, así como pertenencias personales (carteras y celulares). También informa que se encuentra desaparecido uno de los elementos de la brigada CONAFOR por lo que solicita al Director de la JINOR no compartir la información compartida para no poner en riesgo la vida de su compañero. Derivado de estos hechos la Dirección de la JINOR se traslada a la cabecera municipal de Huejuquilla el Alto para trasladar a los brigadistas de la CONAFOR a la cabecera municipal de Colotlán y al auxiliar de manejo del fuego y recursos naturales al municipio de Mezquitic.

Una vez que aparece el integrante de la brigada CONAFOR se procede con la denuncia correspondiente ante el ministerio público de Huejuquilla el Alto.

En la tabla 07, se describen las actividades por paraje en donde reflejan que con la contratación de las tres brigadas se logró realizar un total de 9.8 kilómetros de acomodo de material vegetativo muerto y 600 metros de acomodo de piedra en curvas a nivel, los cual apoyara para la retención de partículas de suelo derivado de la erosión hídrica. 5.53 hectáreas de poda de arbolado con el objetivo de eliminar continuidad vertical de los combustibles y de estimular el crecimiento de los árboles. 300 metros de guardarrayas, 2.6 kilómetros de líneas negras y 2.78 kilómetros lineales por 5 metros de ancho de brechas corta fuego mismos que tienen como objetivo de que no exista la continuidad de los combustibles para contener los incendios, o en caso de que alguno en la cercanía utilizarlo para el combate (memoria fotográfica 02).

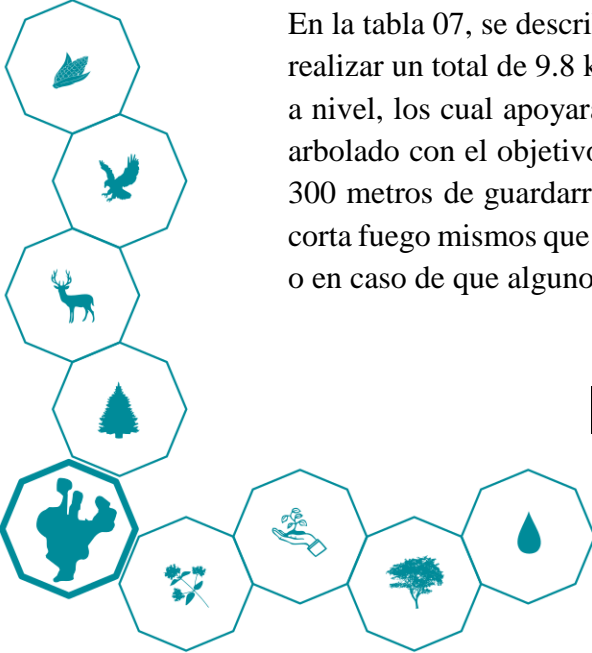




Tabla 07.- Actividades de conservación y prevención


Km 1 / Carretera
Colotlán - Guadalajara
Colotlán, Jalisco.


Tels: (01 499) 992 60 28
Ext Red 51936, 37 y 38


Jinor opdi



@JINOR16


www.jinor.com.mx



JINOR

| JINOR Pueblo Nuevo | | |
|----------------------------------|---------------------------------------|-----------------|
| PARAJE | ACTIVIDAD | CANTIDAD |
| Atotonilco | Acomodo de material vegetativo muerto | 400 metros |
| Basurero viejo | Acomodo de material vegetativo muerto | 900 metros |
| Los Lobos | Acomodo de material vegetativo muerto | 1700 metros |
| Los Tanques | Acomodo de material vegetativo muerto | 800 metros |
| Manantial | Acomodo de material vegetativo muerto | 400 metros |
| Pueblo Nuevo | Acomodo de material vegetativo muerto | 700 metros |
| El Mirador | Línea negra | 1000 metros |
| La Estación | Línea negra | 1600 metros |
| JINOR Ocota de los Llanos | | |
| PARAJE | ACTIVIDAD | CANTIDAD |
| Cerro del Gallo | Acomodo de material vegetativo muerto | 400 metros |
| Cerro del Gallo | Acomodo de piedras a curvas a nivel | 150 metros |
| Cerro del Gallo | Poda de árboles | 0.25 ha. |
| Cerro del Gallo | Línea negra | 880 metros |
| JINOR El Carrizal | | |
| PARAJE | ACTIVIDAD | CANTIDAD |
| Mesa del pobre | Acomodo de material vegetativo muerto | 2785 metros |
| Mesa del pobre | Acomodo de piedras a curvas a nivel | 450 metros |
| Mesa del pobre | Poda de pinos | 3.25 ha. |
| Mesa del pobre | Brecha cortafuego | 1183 metros |



Km 1 / Carretera
Colotlán - Guadalajara
Colotlán, Jalisco.



Tels: (01 499) 992 60 28
Ext Red 51936, 37 y 38



Jinor opdi



@JINOR16



www.jinor.com.mx

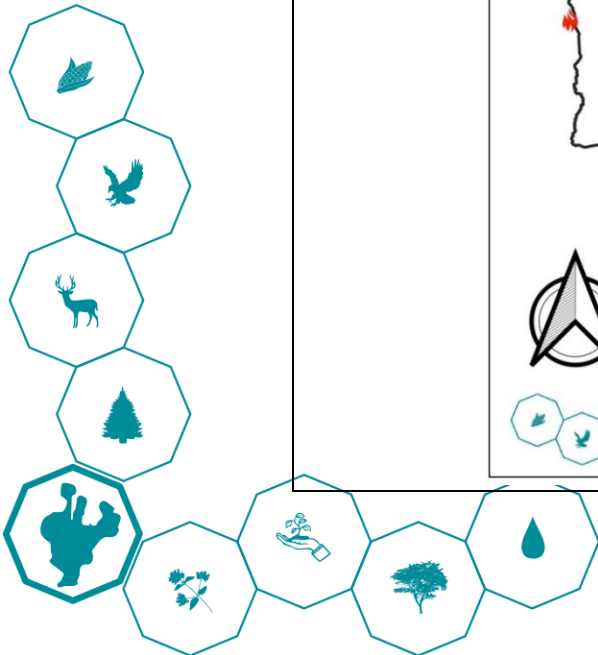
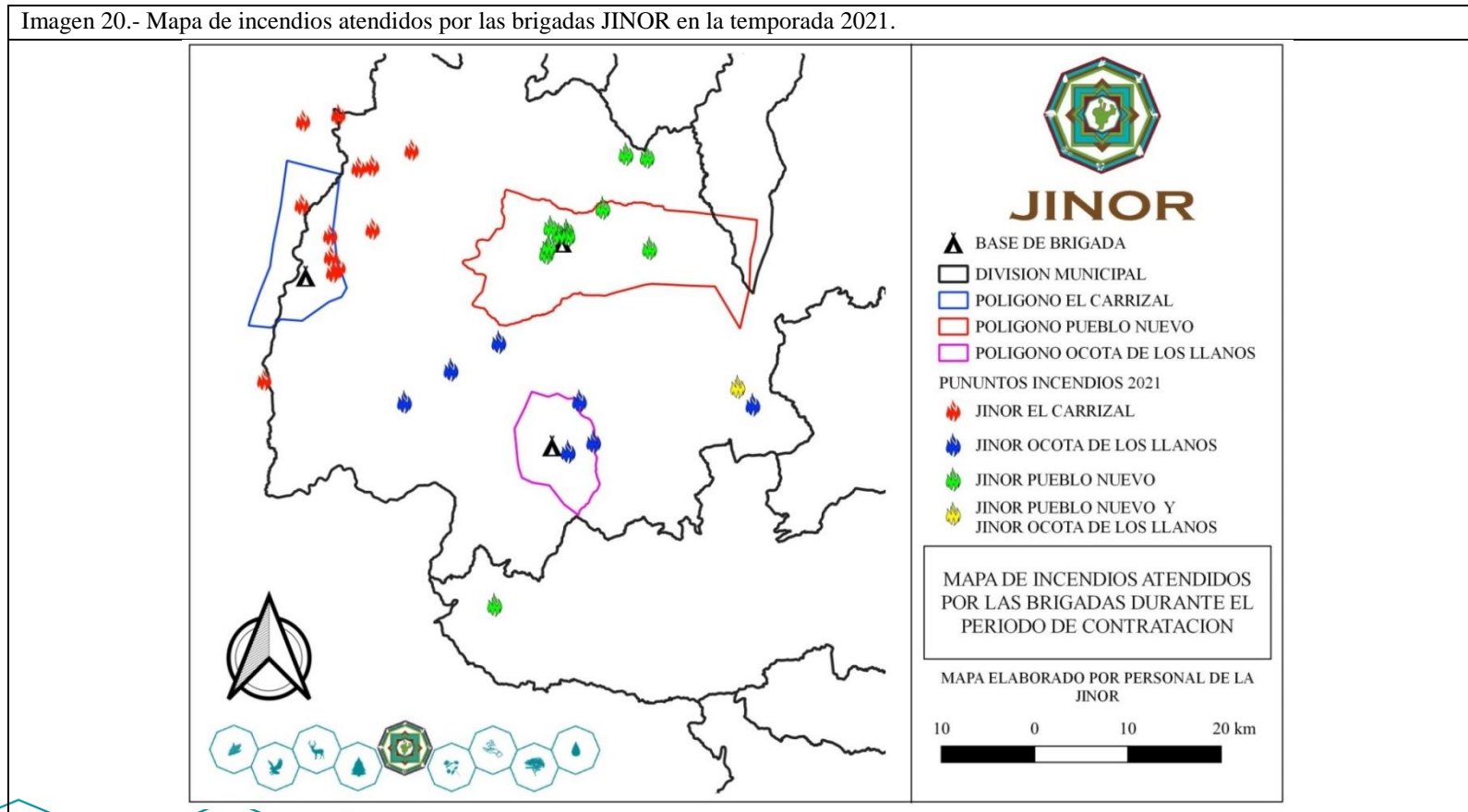


JINOR

| | | |
|--|-------------|------------|
| Mesa del pobre | Guardarraya | 300 metros |
| Elaborada por el equipo técnico de la JINOR. | | |

Al finalizar se acudió con las brigadas para agradecer su trabajo realizado durante la temporada al igual que recoger y resguardar la herramienta, los brigadistas se quedaron en resguardo las botas, pantalón, cantimploras y camisas entregadas al inicio de la temporada y los pantalones que se entregaron a finales del segundo mes (27 y 28 de abril) del contrato. La herramienta que se resguardo fue para poder darles el mantenimiento y que estén en condiciones para que las utilicen en la siguiente temporada.

Imagen 20.- Mapa de incendios atendidos por las brigadas JINOR en la temporada 2021.



Km 1 / Carretera
Colotlán - Guadalajara
Colotlán, Jalisco.

Tels: (01 499) 992 60 28
Ext Red 51936, 37 y 38

Jinor opdi

@JINOR16

www.jinor.com.mx



JINOR

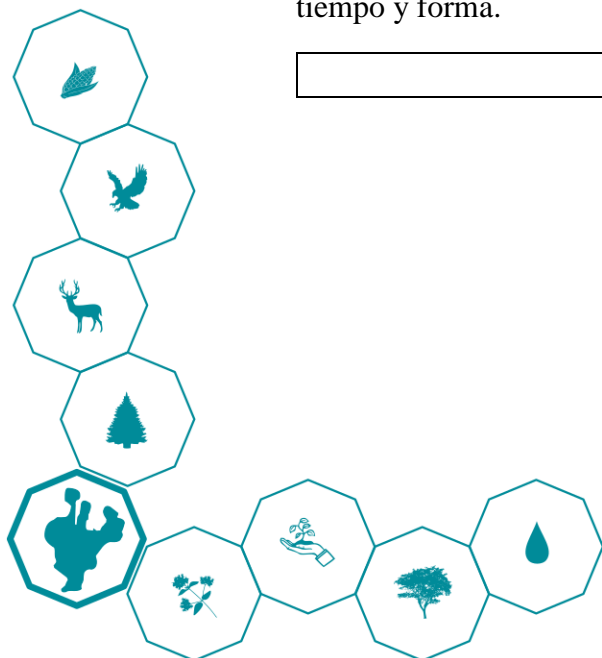
Al no tener la coord. de Manejo del Fuego y Recursos Naturales de la JINOR, un documento en el que los brigadistas y la autoridad estuvieran de acuerdo en que los 13 elementos iniciaran actividades con equipo de protección solo para 10 elementos de cada brigada, se manifestó preocupación por la inseguridad con la que estaban laborando los tres elementos que no recibieron los insumos necesarios para atender los incidentes. Esto sucedió por los procesos de compra y entrega mencionados en el punto 5.1.1.3.

En cuanto al trabajo realizado por las brigadas las autoridades manifestaron la importancia y los beneficios que dejó el operar las brigadas en las comunidades Wixarikas y exponen que sería ideal que continuaran en la siguiente temporada, dado que fueron buenas las labores que se ejecutaron durante los 91 días dentro y fuera del territorio de las comunidades apoyando a salvar los recursos forestales.

Los brigadistas expresan que es importante que se contemple continuar contratando a los mismos elementos por los conocimientos que se les han otorgado y la experiencia que han adquirido, puesto que en el caso de la brigada “JINOR El Carrizal” las autoridades decidieron hacer un cambio completo de la brigada para esta temporada 2021 y esto retrasa las acciones de combate y la posibilidad de brindarles más capacitaciones, buscando tener brigadas más preparadas.

De igual manera expresan que sería de gran ayuda contar con un vehículo en buenas condiciones que este designado para cada brigada, ya que en las comunidades los vehículos se encuentran en pésimas condiciones y dificultan la movilización en tiempo y forma.

Memoria fotográfica 02



Km 1 / Carretera
Colotlán - Guadalajara
Colotlán, Jalisco.



Tels: (01 499) 992 60 28
Ext Red 51936, 37 y 38



Jinor opdi



@JINOR16



www.jinor.com.mx



JINOR



Imagen 21.- Acomodo de material vegetativo muerto.




Imagen 22.- Acomodo de material vegetativo muerto.



Imagen 23.- Acomodo de piedras.



Imagen 24.- Acomodo de piedras.



Km 1 / Carretera
Colotlán - Guadalajara
Colotlán, Jalisco.



Tels: (01 499) 992 60 28
Ext Red 51936, 37 y 38



Jinor opdi



@JINOR16



www.jinor.com.mx



JINOR



Imagen 25.- líneas negras.



Imagen 26.- líneas negras.



Imagen 27.- Campamento de puesto de mandos, incendio El Pinabete.



Imagen 28.- Contrafuego en el incendio El Pinabete.



Km 1 / Carretera
Colotlán - Guadalajara
Colotlán, Jalisco.



Tels: (01 499) 992 60 28
Ext Red 51936, 37 y 38



Jinor opdi



@JINOR16



www.jinor.com.mx



JINOR 5.1.2. Promover la restauración de áreas degradadas para recuperación de ecosistemas que han sido dañados continuamente por incendios forestales.

Actividad

5.1.2.1 Elaborar programa de restauración sobre áreas afectadas por incendios forestales, en polígonos de atención de las brigadas.

“Esta actividad está programada para tercer y cuarto trimestre”

5.1.3. Coordinar y fortalecer acciones para la prevención, detección y combate de incendios forestales

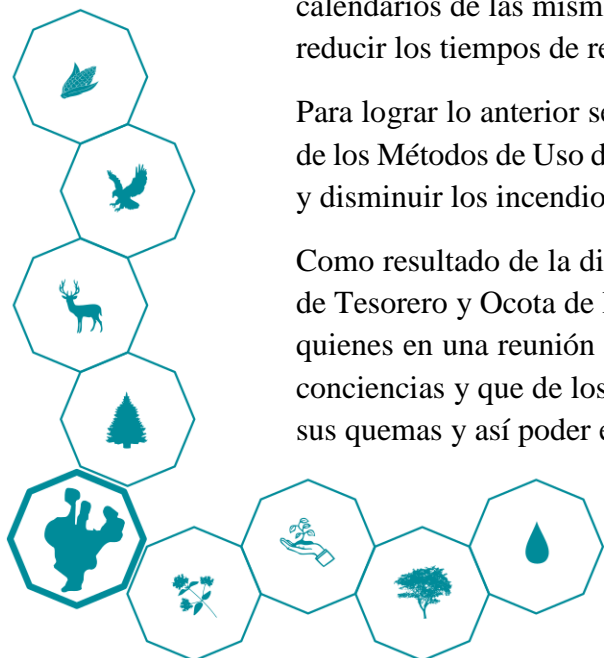
Actividad

5.1.3.1. Implementar calendario de quemas agropecuarias en municipios prioritarios.


Con el fin de reducir los incendios causados por las quemas agropecuarias es de gran importancia lograr la integración de calendarios de las mismas para tener un control y poder dar una organización de las brigadas conforme lo programado para reducir los tiempos de respuesta en caso de que alguna de estas se llegue a salir de control.

Para lograr lo anterior se lleva a cabo la difusión de la Norma Oficial Mexicana que establece las especificaciones técnicas de los Métodos de Uso del Fuego en los terrenos forestales y en los terrenos de uso agropecuario, con el propósito de prevenir y disminuir los incendios forestales (NOM-015-SEMARNAT/SAGARPA-2007).

Como resultado de la difusión de la NOM-015-SEMARNAT/SAGARPA-2007, se integró un calendario de las localidades de Tesorero y Ocotá de los Llanos (**CAL_OCO_TES**), este se logró con el apoyo de la brigada JINOR Ocotá de los Llanos quienes en una reunión local tuvieron la participación y abordaron el tema de uso y manejo de fuego con el fin de generar conciencias y que de los comuneros que realizan quemas agrícolas se acerquen con la autoridad o con ellos para programar sus quemas y así poder estar en vigilancia por si requieren apoyo en caso de que se les salga de control.




Km 1 / Carretera
Colotlán - Guadalajara
Colotlán, Jalisco.


Tels: (01 499) 992 60 28
Ext Red 51936, 37 y 38


Jinor opdi


@JINOR16


www.jinor.com.mx

Dando el seguimiento a la actividad durante el recorrido en los días 11, 12 y 13 de mayo en donde se realizó difusión de la NOM-015... en las localidades de San Sebastián, Tierras Amarillas, Ocota de la sierra, Acatita, Cerro Bajito, El Mirador, Colonia Rivera Aceves, Santa Gertrudis, Amultita, Techalotita, y Ejido Amoles, se logró integrar un calendario de periodos de quema (**PER_QUEMA**) los cuales fueron propuestos por las autoridades mediante un oficio en el cual informan del periodo de quema de la localidad a su cargo, así como un número telefónico para aclaraciones (**RES_MEZC**).

En una reunión con la promotora regional de CONAFOR que se realizó el día 17 de junio del año en curso, donde se habló sobre el tema de calendarios el cual lo ha trabajado con anterioridad y el cual lo tiene considerado en el anexo técnico que aplica en este año, en donde su zona de acción serán las comunidades indígenas por lo que se decidió continuar en la zona mestiza del municipio de Bolaños, aunque está considerado el municipio de Mezquitic no se trabajara por la inseguridad que se ha presentado en los últimos meses en esa zona de la región.

5.1.4. Generar y transferir conocimientos para el manejo del fuego.

Actividad

5.1.4.1. Participación en la actualización de régimen de incendios forestales.

“Esta actividad está programada para el cuarto trimestre”

Actividad

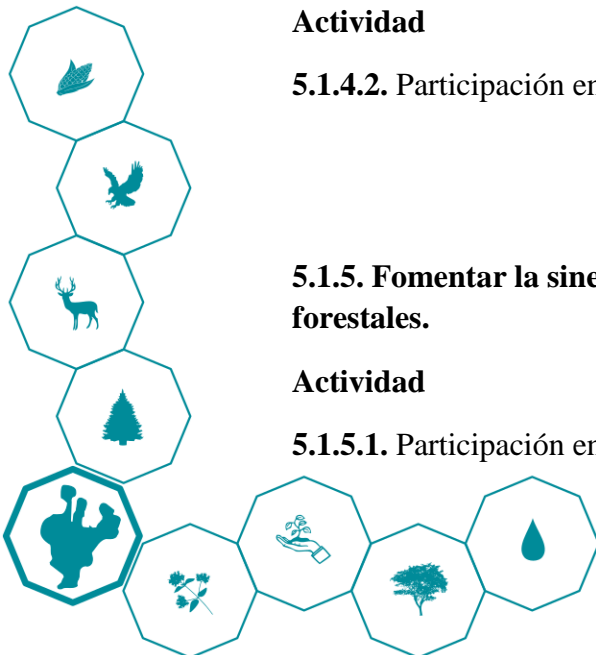
5.1.4.2. Participación en la actualización en el mapa de carga de combustibles forestales en la Región.

“Esta actividad está programada para el cuarto trimestre”

5.1.5. Fomentar la sinergia institucional a través de mecanismos de coordinación para la protección contra incendios forestales.

Actividad

5.1.5.1. Participación en el Sistema de Comando de Incidentes (SCI) con participación de protección civil.



Km 1 / Carretera
Colotlán - Guadalajara
Colotlán, Jalisco.



Tels: (01 499) 992 60 28
Ext Red 51936, 37 y 38



Jinor opdi



@JINOR16



www.jinor.com.mx



“Esta actividad se realizó en el primer trimestre”

JINOR 5.1.6. Promover el desarrollo continuo de capacidades a brigadistas en materia de prevención y combate de incendios forestales.

Actividad

5.1.6.1. Implementar un programa de capacitación y certificación en materia de manejo del fuego para combatientes de incendios forestales.

“Esta actividad se realizó en el primer trimestre”

5.2 Infraestructura

5.2.1 Gestionar la infraestructura necesaria de manejo de fuego a nivel regional

Actividad

5.2.1.1. Identificación de sitios potenciales para la instalación de campamento de brigadas.

“Esta actividad se realizó en el primer trimestre”

Actividad

5.2.1.2. Instalación de Campamentos provisionales para las brigadas de la JINOR.

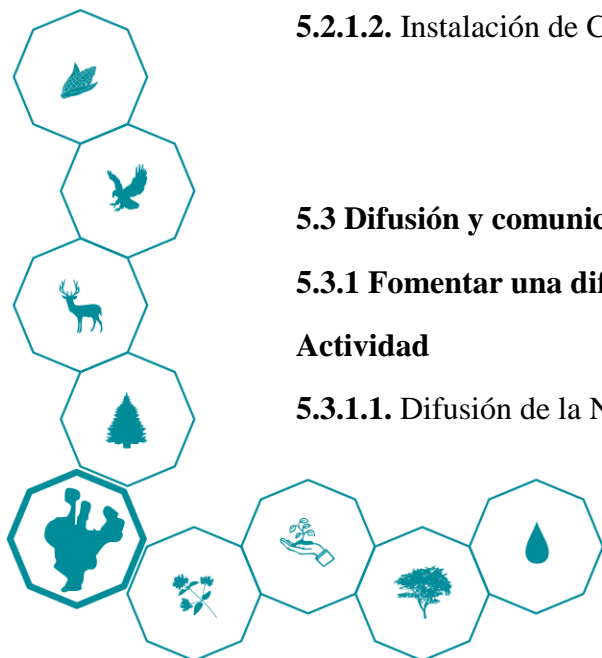
“Esta actividad se realizó en el primer trimestre”

5.3 Difusión y comunicación

5.3.1 Fomentar una difusión comunicación efectiva en temas de manejo del fuego, dirigida a la sociedad en general.

Actividad

5.3.1.1. Difusión de la NOM-015-SEMARNAT/SAGARPA-2007



Km 1 / Carretera
Colotlán - Guadalajara
Colotlán, Jalisco.



Tels: (01 499) 992 60 28
Ext Red 51936, 37 y 38



Jinor opdi



@JINOR16



www.jinor.com.mx



JINOR

Dando el seguimiento a la actividad de difusión en el mes de abril se les solicitó a los jefes de brigada que ejecutara acciones que permitieran la difusión de la NOM-015-SEMARNAT/SAGARPA-2007, la brigada JINOR Ocota de los Llanos realizó dicha acción en una reunión local donde asistieron comuneros de las localidades de Tesorero y Ocota de los Llanos el resultado obtenido fue el calendario de quemas agrícolas de ambas comunidades mismo que se reporta en la actividad correspondiente, las brigadas JINOR Pueblo Nuevo y JINOR El Carrizal no presentaron evidencias de las acciones que ejecutaron dado que la comunidad no logró entender la función de las brigadas y les hacían referencia a que ellos les realizaran las quemas de cuamiles en sus localidades.

Los días 11, 12 y 13 del mes de mayo del 2021, el personal técnico de la JINOR efectuó un recorrido en 4 sedes del municipio de Mezquitic.

La primera sede en la localidad de Santa Gertrudis, donde se les brindó la capacitación de la NOM-015-SEMARNAT/SADER-2007 a comuneros, autoridades locales y tradicionales de la localidad sede, autoridades localidades de Amultita, Techalotita y así como la presencia de la brigada SEMADET Santa Cruz, donde asistieron un total de 31 personas (**LA_SG**), como resultado se generó el oficio donde se informa el periodo de quema de las tres localidades.

La segunda sede fue en la oficina del gobernador suplente de la comunidad de San Sebastián en donde se le brindó la capacitación a la autoridad tradicional y parte de su gabinete con una asistencia de 4 personas (**LA_SST**), el resultado obtenido fue el oficio donde se informa el periodo de quema de la localidad.

La tercera sede fue en la localidad de Ejido Amoles, donde se les brindó la capacitación a las autoridades Ejidal, ejidatarios y autoridades tradicionales de la localidad de Colonia Rivera Aceves, en donde participaron un total de 11 personas (**LA_EA**), el resultado que se obtuvo fue la designación en común acuerdo por los ejidatarios del periodo de quema para el ejido y en su caso la autoridad de la localidad de Colonia Rivera Aceves designó un periodo para su localidad.

La cuarta sede fue en la localidad de Ocota de la Sierra, en donde se realizaba una reunión de comisarios de la zona (Acatita, Cerro Bajito, El Mirador, Tierras Amarillas), donde se pidió el permiso a la autoridad correspondiente para participar en la misma, contando con la presencia de autoridades agrarias, tradicionales, locales de cinco comisarías y de comuneros que asistieron a la misma con una asistencia de 52 personas (**LA_OS**), el resultado obtenido fue que mediante oficio informaran del periodo que quemar acordado por autoridades, las autoridades agrarias también generaron uno para los predios agrarios de la comunidad de San Sebastián.



Km 1 / Carretera
Colotlán - Guadalajara
Colotlán, Jalisco.



Tels: (01 499) 992 60 28
Ext Red 51936, 37 y 38



Jinor opdi



@JINOR16



www.jinor.com.mx



JINOR

En la reunión antes mencionada con la promotora regional de CONAFOR también se habló de la difusión de la NOM-015-SEMARNAT/SAGARPA-2007, la cual la ha trabajado de igual manera que en el caso de los calendarios y a de más lo tiene considerado en el anexo técnico que aplica en este año, en donde su zona de acción serán las comunidades indígenas por lo que se decidió continuar en la zona mestiza del municipio de Bolaños, aunque está considerado el municipio de Mezquitic el coordinador de Manejo del Fuego y Recursos Naturales de la JINOR manifiesta que no se trabajara por la inseguridad que se ha presentado en los últimos meses en esa zona de la región.

Con el objetivo de vincular actividades que se tienen programadas por la CONAFOR y la SEMADET se les pide mediante correo electrónico sus programas operativos anuales 2021, derivado de esta solicitud se recibe el POA de la coord. de la SEMADET y se continúe en espera de que la promotora de la CONAFOR comparta mediante correo electrónico el documento (**POA_2021_SEMADET**).

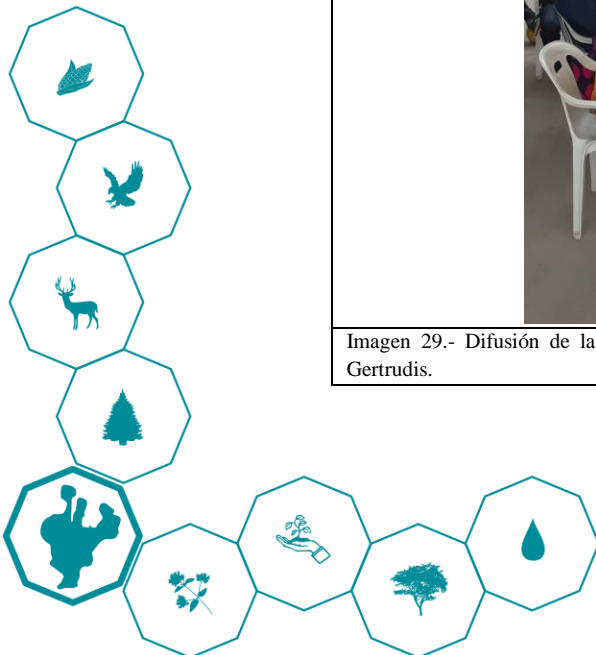
Memoria fotográfica 03



Imagen 29.- Difusión de la NOM-015-SEMARNAT/SAGARPA-2007, en Santa Gertrudis.



Imagen 30.- Difusión de la NOM-015-SEMARNAT/SAGARPA-2007, en Santa Gertrudis.



Km 1 / Carretera
Colotlán - Guadalajara
Colotlán, Jalisco.



Tels: (01 499) 992 60 28
Ext Red 51936, 37 y 38



Jinor opdi



@JINOR16



www.jinor.com.mx



JINOR



Imagen 31.- Difusión de la NOM-015-SEMARNAT/SAGARPA-2007, en Santa Gertrudis.



Imagen 32.- Firma de acuerdos de periodos de quemas oficina del gobernador suplente en San Sebastian.




Imagen 33.- Difusión de la NOM-015-SEMARNAT/SAGARPA-2007, en Ocota de la Sierra.



Imagen 34.- Firma de acuerdos de periodos de quemas con la autoridad de las localidades, en Ocota de la Sierra.

5.4 Gestión

5.4.1 Fomentar la gestión institucional en materia de incendios forestales.



Km 1 / Carretera
Colotlán - Guadalajara
Colotlán, Jalisco.



Tels: (01 499) 992 60 28
Ext Red 51936, 37 y 38



Jinor opdi



@JINOR16



www.jinor.com.mx



Actividad

JINOR 5.4.1.1. Continuar con el trabajo de modificación a reglamentos municipales para integrar apartado sobre el uso responsable del fuego.

La Dirección General de la JINOR, presenta los avances que se tienen en los municipios de la región norte, referente a la integración de la NOM-015-SEMARNAT-SAGARPA-2007 a los reglamentos de ecología y medio ambiente a la Coordinación de Manejo del Fuego y Recursos Naturales de la JINOR. Durante el 2019 y 2020 la JINOR presento ante los cabildos de los 10 ayuntamientos de la región norte la Normatividad, obteniendo como resultado la aprobación del acuerdo en el que se aplicara de manera estricta lo establecido en la NOM-015. y que el personal técnico de la JINOR se coordinara con la Dirección de ecología para la elaboración de los calendarios de quema.

En algunos reglamentos municipales de ecología y medio ambiente ya cuentan con un apartado para el manejo del fuego como es el caso de Mezquitic quien en el titulo quinto, articulo 108 al 116 hace mención de dicha normatividad (**RE_ECO-MEZ**).

En el municipio de Santa María de los Ángeles también se trabajó en la adecuación del reglamento logrando su publicación el día 02 de enero del 2019. En el Titulo Sexto Manejo del fuego, Capitulo primero se atiende el tema a partir del articulo 117 al 124. (**RE_ECO-SMA**).

El municipio de San Martin de Bolaños en la página 42 del reglamento de ecología considera en el capítulo 1 “DE LAS QUEMAS AGROPECUARIAS”, en los artículos del 179 al 189 se estipula la NOM-015-SEMARNAT-SAGARPA/2007, las medidas de seguridad en quemas agropecuarias y las sanciones. (**RE_ECO-SMB**)



Km 1 / Carretera
Colotlán - Guadalajara
Colotlán, Jalisco.



Tels: (01 499) 992 60 28
Ext Red 51936, 37 y 38



Jinor opdi



@JINOR16



www.jinor.com.mx