



JUNTA INTERMUNICIPAL DE MEDIO AMBIENTE PARA LA GESTIÓN INTEGRAL DE LA REGIÓN NORTE DEL ESTADO DE JALISCO

MANEJO DEL FUEGO EN EL MARCO DE LA INICIATIVA DE REDUCCIÓN DE EMISIONES POR
DEFORESTACIÓN Y DEGRADACIÓN, A TRAVÉS DE LA JUNTA INTERMUNICIPAL DE MEDIO AMBIENTE
JINOR.

SEMADET/DJ/DERN/015/2021
PERIODO QUE REPORTA
(01 de julio al 30 de septiembre de 2021)

DATOS GENERALES

Nombre de la Junta Intermunicipal:
Junta Intermunicipal de Medio Ambiente para la Gestión Integral de la Región Norte del Estado de Jalisco (JINOR).

Nombre de quien elabora el reporte:
Equipo técnico de la JINOR


Fecha de elaboración del reporte:
01 de julio al 30 de septiembre de 2021

Datos de contacto:


José Martín Corona Mata
Director General

Correo: jinor.dirección@gmail.com

Tels: (01 499)992 60 28 Ext Red 51936, 37 y 38




Km 1 / Carretera
Colotlán - Guadalajara
Colotlán, Jalisco.


Tels: (01 499) 992 60 28
Ext Red 51936, 37 y 38


Jinor opdi


@JINOR16


www.jinor.com.mx



Introducción

JINOR

El Programa Operativo Anual de la Junta Intermunicipal de Medio Ambiente para la Gestión Integral de la Región Norte (JINOR), está conformado por el Eje Estratégico, Incentivar la reducción de emisiones en el que se desglosan actividades que abonan al fortalecimiento de las acciones del manejo del fuego en los municipios de la región norte del Estado de Jalisco.

Para la elaboración del programa operativo anual se realizaron reuniones de trabajo con la Comisión Nacional Forestal (CONAFOR), Secretaria de Medio Ambiente y Desarrollo Territorial (SEMADET), directores de ecología, Dirección general de la JINOR y actores claves de las comunidades Wixárikas, con el objetivo de analizar la situación actual en el territorio y establecer las líneas de acción en las que la JINOR implementara el recurso gestionado ante la SEMADET.

Con los resultados de las reuniones la JINOR elabora y presenta un Programa Operativo Anual (POA), cuyo seguimiento y evaluación se realizará trimestralmente con la participación de la Dirección General, la Coordinación Administrativa, Coordinación de Planeación y la Jefatura Operativa de Proyectos, Coordinación de manejo del fuego y recursos naturales y el consejo de administración.

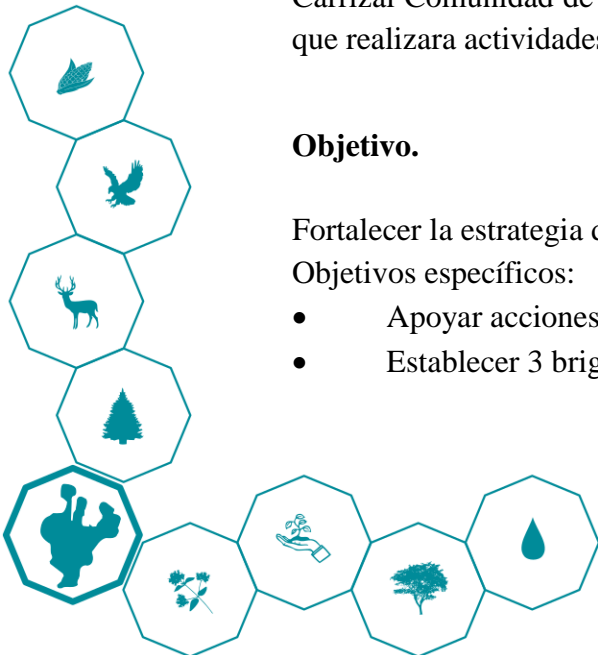
La propuesta de proyecto está diseñada para el fortalecimiento del municipio de Mezquitic mediante la contratación de 3 brigadas que se ubicaran en las localidades de Ocota de los Llanos Comunidad de San Sebastián Teponahuatlán, El Carrizal Comunidad de San Andrés Cohamiata y Pueblo Nuevo 2 Comunidad de Santa Catarina Cuexcomatitlán, personal que realizara actividades programadas en el programa operativo anual (POA), manejo de fuego y recursos naturales.

Objetivo.

Fortalecer la estrategia de manejo del fuego en municipios de la región norte del Estado de Jalisco.

Objetivos específicos:

- Apoyar acciones de prevención y de incendios Forestales en la región norte.
- Establecer 3 brigadas en localidades Wixárikas



Km 1 / Carretera
Colotlán - Guadalajara
Colotlán, Jalisco.



Tels: (01 499) 992 60 28
Ext Red 51936, 37 y 38



Jinor opdi



@JINOR16



www.jinor.com.mx



DESCRIPCIÓN

JINOR

5 Componentes y Líneas estratégicas

5.1 Componente: Manejo de fuego para la conservación y restauración y producción.

5.1.1. Líneas Estratégicas: Impulsar el manejo de combustibles como herramienta para la conservación y producción del paisaje forestal.

Actividades

5.1.1.1. Implementar el programa operativo anual de la JINOR

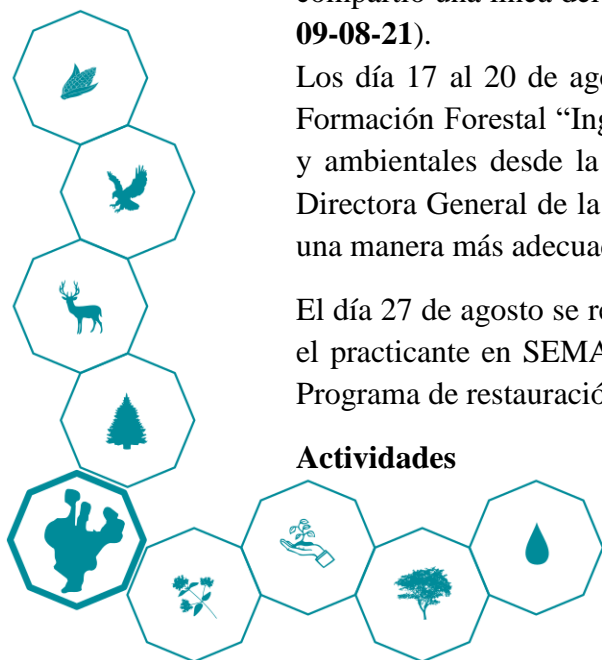
Durante el periodo informado se realizó la estructuración del segundo informe trimestral el cual fue enviado a revisión en día 20 julio del presente año para el cumplimiento de esta actividad.


En este periodo se llevó a una reunión el día 9 de agosto, la cual fue convocada por el personal de SEMADET Regional, en la cual participaron algunos ayuntamientos con los personales a cargo del área así como CONAFOR y la Junta Intermunicipal JINOR, con la finalidad de analizar los datos estadísticos de los incendios en la temporada 2021, a su vez se compartió una línea del tiempo con el régimen historial creado a partir de la base de datos existente (**01.- Minuta Reunión 09-08-21**).


Los día 17 al 20 de agosto, se realizó una salida al municipio de Zapotlán El Grande, a las instalaciones del Centro de Formación Forestal “Ing. Héctor Antonio Morales Contreras”, en el cual fue impartido el curso “Conocimientos forestales y ambientales desde la perspectiva de los pueblos indígenas”, impartido por la Dra. Isaura Matilde García Hernández, Directora General de la Comisión Estatal Indígena. Con este curso permitirá tomar decisiones o crear un acercamiento de una manera más adecuada a las comunidades, las autoridades agrarias o las asambleas dependiendo de la situación.

El día 27 de agosto se realizó una reunión con el Grupo Táctico Operativo, donde se dio a conocer el estudio realizado por el practicante en SEMADET de la región, al igual se dio a conocer el estudio para la evaluación para la creación de un Programa de restauración post incendio en la Región (**02.- Minuta Reunión 27-08-21**).

Actividades




Km 1 / Carretera
Colotlán - Guadalajara
Colotlán, Jalisco.


Tels: (01 499) 992 60 28
Ext Red 51936, 37 y 38


Jinor opdi


@JINOR16


www.jinor.com.mx



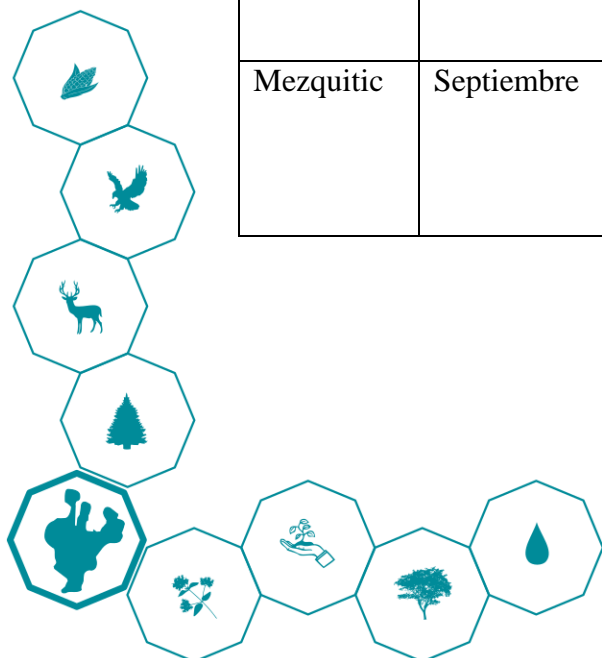
5.1.1.2. Adquisición de combustible y pago de viáticos para el cumplimiento de actividades de manejo del fuego.

JINOR

De acuerdo a lo establecido en el manual interno del OPDI, que tiene por objetivo establecer las disposiciones de la JINOR, la asignación de viáticos y pasaje de los trabajadores de la junta intermunicipal en cumplimiento de las funciones o tareas designadas a desempeñar dentro del país, siempre y cuando corresponda a un lugar distinto al de su adscripción, así como, normar y difundir entre las áreas de la JINOR, el mecanismo a seguir para el trámite de pago y comprobación de viáticos y pasajes nacionales.

Durante la implementación del programa operativo 2021, se realizaron 1 comisiones dentro y fuera del territorio de la región norte del estado de Jalisco, en las que se asistió a las comunidades donde operan las brigadas para continuar con el programa operativo 2021, en las comisiones el responsable realizo la entrega de los reportes de actividades, memoria fotográfica, lista de asistencia y facturas para la integración de medios de verificación que se anexaron en el presente informe trimestral.

Lugar de comisión	Fecha / periodo de comisión	Objetivo de la comisión	Gastos de la comisión	Medios de verificación
Zapotlán El Grande	Agosto	• Asistir al curso “Conocimientos forestales y ambientales desde la perspectiva de los pueblos indígenas”	• Comisión que implica gasto de alimentación.	• Reporte de actividades • Memoria fotográfica. (Imagen 1, 2, 3, 4, 5 y 6)
Mezquitic	Septiembre	• Recorrido para planificar las actividades por las brigadas de apoyo, visita a los viveros de Amoles y Nueva Colonia.	• Comisión que implica gasto de alimentación y combustible.	• Reporte de actividades • Memoria fotográfica. (Imagen)





JINOR

Memoria Fotográfica 01



Imagen 01.- Actividad en equipo.



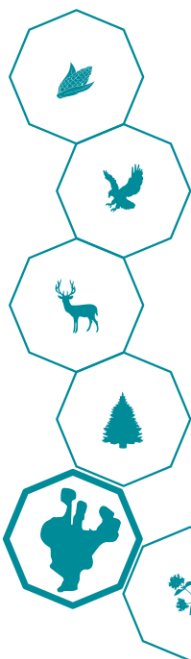
Imagen 02.- Actividad en equipo.



Imagen 03.- Actividad en equipo.



Imagen 04.- Presentación del tema designado.



Km 1 / Carretera
Colotlán - Guadalajara
Colotlán, Jalisco.



Tels: (01 499) 992 60 28
Ext Red 51936, 37 y 38



Jinor opdi



@JINOR16



www.jinor.com.mx



JINOR



Imagen 05.- Presentación del tema designado.



Imagen 06.- Asistentes al curso.




Imagen 07.- Recorrido por incendio los cóconos.



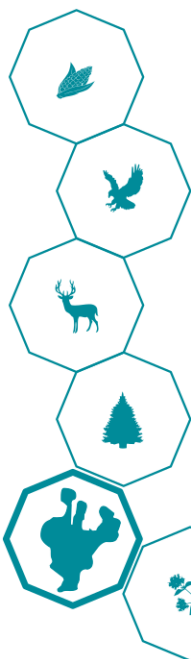
Imagen 08.- Recorrido por incendio los cóconos.



Imagen 09.- Recorrido por incendio Los Espejos.



Imagen 10.- Recorrido por incendio Los Espejos.



Km 1 / Carretera
Colotlán - Guadalajara
Colotlán, Jalisco.



Tels: (01 499) 992 60 28
Ext Red 51936, 37 y 38



Jinor opdi



@JINOR16



www.jinor.com.mx



JINOR



Imagen 11.- Recorrido por incendio Los Espejos.



Imagen 12.- Recorrido por incendio Los Espejos.

Actividades

5.1.1.3. Adquisición de equipo de protección personal y herramienta

“Esta actividad se realizó el trimestre anterior”

Actividades

5.1.1.4. Contratación de prestador de servicios profesionales

“Esta actividad se suspendió el trimestre anterior”

Actividades

5.1.1.5. Contratación de brigadistas

“Esta actividad se realizó el trimestre anterior”



Km 1 / Carretera
Colotlán - Guadalajara
Colotlán, Jalisco.



Tels: (01 499) 992 60 28
Ext Red 51936, 37 y 38



Jinor opdi



@JINOR16



www.jinor.com.mx



JINOR

5.1.2. Promover la restauración de áreas degradadas para recuperación de ecosistemas que han sido dañados continuamente por incendios forestales.

Actividad

5.1.2.1 Elaborar programa de restauración sobre áreas afectadas por incendios forestales, en polígonos de atención de las brigadas.

Durante este periodo informado se ha estado trabajando en un documento que integra los procesos para realizar la evaluación de los sitios que han sido afectados y con esto determinar si requiere o no algún tipo de intervención. Así como las actividades específicas que se deben realizarse en la restauración de las áreas determinadas para llevarlas a un estado igual o similar al cual se encontraban.

El proceso de selección de áreas a evaluar se basó en un análisis de los archivos SHP en el programa Qgis. En donde se apoyó con personas de CONAFOR y SEMADET que laboran en la región en el tema de incendios para en base a su conocimiento elegir las áreas donde hubo un mayor impacto en los incendios.

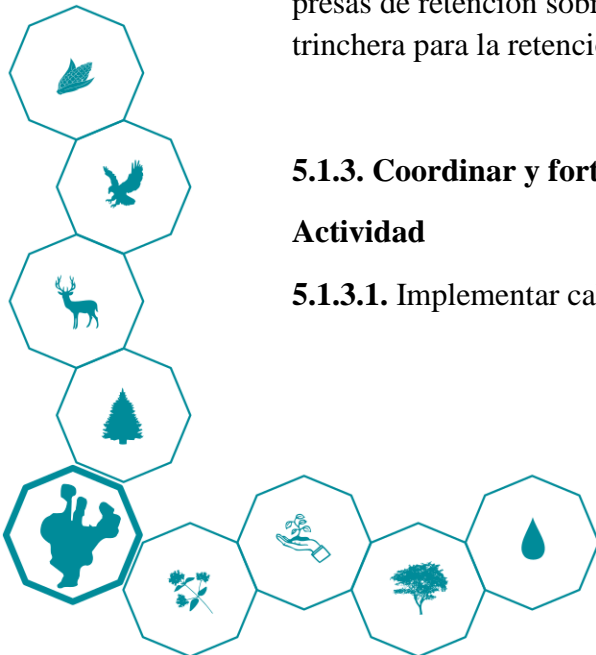
De la misma manera se realizó la gestión de apoyo de brigadas para llevar a cabo actividades de restauración durante los días 27 de septiembre al 15 de octubre. Las cuales estarán realizando actividades de restauración como en la elaboración de presas de retención sobre cauces de arroyos, acomodo de materia vegetal muerto en curvas a nivel, la elaboración de zanjas trinchera para la retención de agua en las partes altas de los sitios.

5.1.3. Coordinar y fortalecer acciones para la prevención, detección y combate de incendios forestales

Actividad

5.1.3.1. Implementar calendario de quemas agropecuarias en municipios prioritarios.

“Esta actividad está suspendida y se retomara en el siguiente trimestre”



Km 1 / Carretera
Colotlán - Guadalajara
Colotlán, Jalisco.



Tels: (01 499) 992 60 28
Ext Red 51936, 37 y 38



Jinor opdi



@JINOR16



www.jinor.com.mx




JINOR 5.1.4. Generar y transferir conocimientos para el manejo del fuego.

Actividad

5.1.4.1. Participación en la actualización de régimen de incendios forestales.

En el trabajo de actualización de régimen de incendios forestales en la región se estuvo trabajando con los archivos SHP de los polígonos de incendios que existen desde el 2013 hasta el actual en el cual se identificaron algunos sitios donde se sobreponen los polígonos de algunos años y se realizó un cronograma (tabla 01), en el que se observa un patrón de dos años entre incendios, aunque esta información antes del 2017 no es muy confiable porque no se reportaban todos los incendios solo los que atendía la CONAFOR como lo expreso el encargado de Base Colotlán. Por lo que se plantea realizar muestreos en los sitios donde las brigadas realicen las actividades de restauración y conservación.

Donde se observa que los sitios más afectados son los que comprenden los polígonos 1, 6 y 9 que han sido afectados durante los años 2016, 2017, 2019 y 2021. En el caso del sitio 1 se sabe que son incendios provocados,



Km 1 / Carretera
Colotlán - Guadalajara
Colotlán, Jalisco.



Tels: (01 499) 992 60 28
Ext Red 51936, 37 y 38



Jinor opdi



@JINOR16




www.jinor.com.mx



JINOR

Tabla 01.- Régimen actual de incendios forestales.

2013	2014	2015	2016	2017	2018	2019	2020	2021	
			○	○		○		○	1
				○		○		○	2
○				○				○	3
				○		○			4
				○				○	5
			○	○		○		○	6
			○			○			7
				○		○			8
○			○	○		○		○	9
			○					○	10
				○			○	○	11
				○				○	12
○							○		13



Km 1 / Carretera
Colotlán - Guadalajara
Colotlán, Jalisco.



Tels: (01 499) 992 60 28
Ext Red 51936, 37 y 38



Jinor opdi



@JINOR16

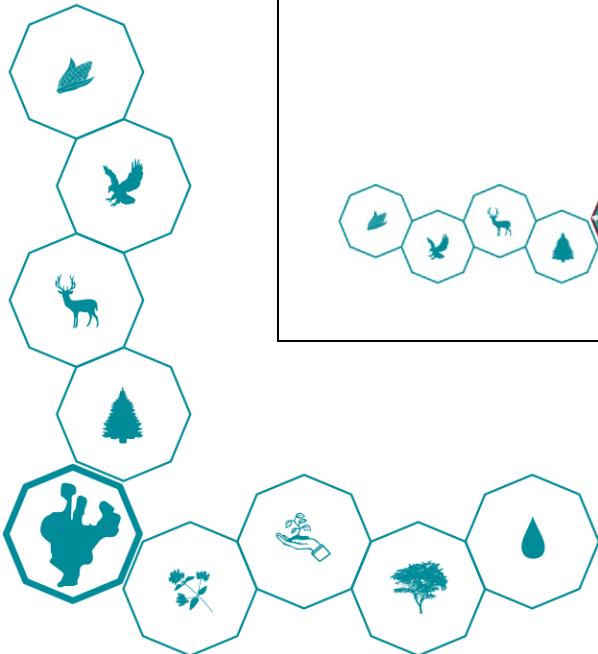
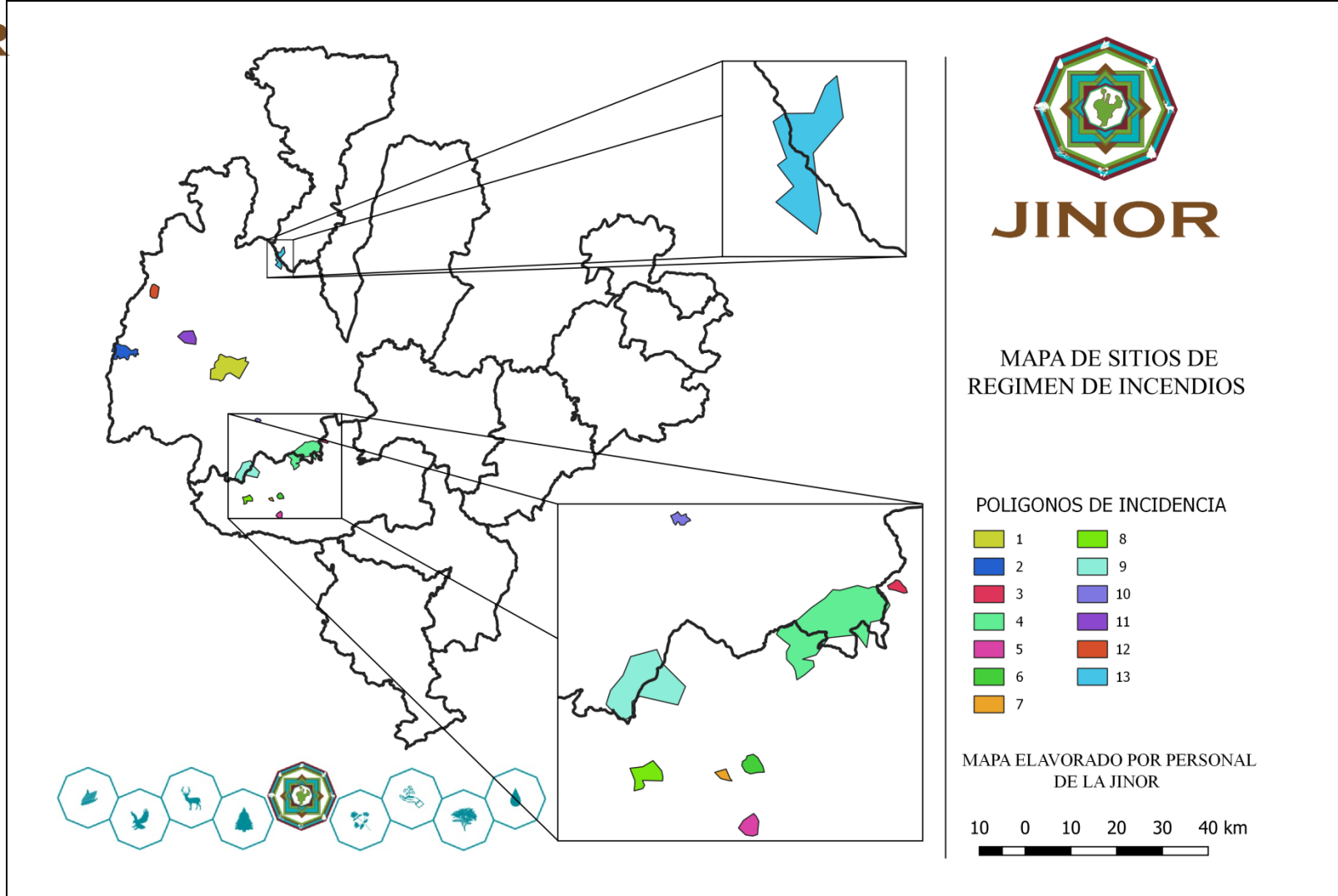



www.jinor.com.mx



JINOR

Tabla 00.- Mapa de polígonos de incidencia de incendios.




Km 1 / Carretera
Colotlán - Guadalajara
Colotlán, Jalisco.


Tels: (01 499) 992 60 28
Ext Red 51936, 37 y 38


Jinor opdi


@JINOR16


www.jinor.com.mx



Actividad

JINOR

5.1.4.2. Participación en la actualización en el mapa de carga de combustibles forestales en la Región.

“Esta actividad no está programada para este trimestre”

5.1.5. Fomentar la sinergia institucional a través de mecanismos de coordinación para la protección contra incendios forestales.

Actividad

5.1.5.1. Participación en el Sistema de Comando de Incidentes (SCI) con participación de protección civil.

“Esta actividad se realizó el trimestre anterior”

5.1.6. Promover el desarrollo continuo de capacidades a brigadistas en materia de prevención y combate de incendios forestales.

Actividad

5.1.6.1. Implementar un programa de capacitación y certificación en materia de manejo del fuego para combatientes de incendios forestales.

“Esta actividad se realizó el trimestre anterior”

5.2 Infraestructura

5.2.1 Gestionar la infraestructura necesaria de manejo de fuego a nivel regional

Actividad

5.2.1.1. Identificación de sitios potenciales para la instalación de campamento de brigadas.

“Esta actividad se realizó el trimestre anterior”



Km 1 / Carretera
Colotlán - Guadalajara
Colotlán, Jalisco.



Tels: (01 499) 992 60 28
Ext Red 51936, 37 y 38



Jinor opdi



@JINOR16



www.jinor.com.mx



Actividad

JINOR

5.2.1.2. Instalación de Campamentos provisionales para las brigadas de la JINOR.

“Esta actividad se realizó el trimestre anterior”

5.3 Difusión y comunicación

5.3.1 Fomentar una difusión comunicación efectiva en temas de manejo del fuego, dirigida a la sociedad en general.

Actividad

5.3.1.1. Difusión de la NOM-015-SEMARNAT/SAGARPA-2007

“Esta actividad está suspendida y se retomara en el siguiente trimestre”

5.4 Gestión

5.4.1 Fomentar la gestión institucional en materia de incendios forestales.

Actividad

5.4.1.1. Continuar con el trabajo de modificación a reglamentos municipales para integrar apartado sobre el uso responsable del fuego.

En el mes de agosto se prestó apoyo a la jefatura de proyectos donde se acudió al municipio de San Martín de Bolaños, para revisar asuntos del relleno sanitario, aprovechando la visita se acudió a la presidencia para revisar el estado de avance en la adecuación de su reglamento, a lo cual confirmo que ya estaba aprobado por cabildo y publicado en el mural municipal, y compartió por correo el reglamento actual. Dichas modificaciones se encuentran en las páginas 41 a 44 del reglamento municipal.



Km 1 / Carretera
Colotlán - Guadalajara
Colotlán, Jalisco.



Tels: (01 499) 992 60 28
Ext Red 51936, 37 y 38



Jinor opdi



@JINOR16



www.jinor.com.mx