



JINOR

JUNTA INTERMUNICIPAL DE MEDIO AMBIENTE PARA LA GESTIÓN INTEGRAL DE LA REGIÓN NORTE DEL ESTADO DE JALISCO (JINOR)

CONVENIO ESPECIFICO DE ASIGNACIÓN DE RECURSOS PARA EL MANEJO DEL FUEGO A TRAVES DE ACCIONES Y ESTRATEGIAS PARA LA GESTIÓN AMBIENTAL COMO MECANISMOS DE GOBERNANZA TERRITORIAL A TRAVES DE LA JUNTA INTERMUNICIPAL JINOR.

**SEMADET/DJ/DAGT/DERN/011/2020
PERIODO QUE REPORTA
OCTUBRE-NOVIEMBRE-DICIEMBRE**

DATOS GENERALES

Nombre de la Junta Intermunicipal:

Junta Intermunicipal de Medio Ambiente para la Gestión Integral de la Región Norte del Estado de Jalisco (JINOR).

Nombre de quien elabora el reporte:

Equipo técnico de la JINOR

Fecha de elaboración del reporte:

31 de Diciembre de 2020

Datos de contacto:

Mtro. Iván Hummel Bernal Ornelas
Director General

Correo: jinor.dirección@gmail.com

Tels: (01 499)992 60 28 Ext Red 51936, 37 y 38



Km 1 / Carretera
Colotlán - Guadalajara
Colotlán, Jalisco.



Tels: (01 499) 992 60 28
Ext Red 51936, 37 y 38



Jinor opdi



@JINOR16



www.jinor.com.mx



JINOR

INTRODUCCIÓN

El Programa Operativo Anual de la Junta Intermunicipal de Medio Ambiente para la Gestión Integral de la Región Norte (JINOR), está conformado por el Eje Estratégico, Fortalecimiento Institucional y Buen Gobierno y Gestión Integral del territorio en los que se desglosan actividades que abonan al fortalecimiento de las acciones del manejo del fuego en los municipios de la región norte del Estado de Jalisco.

Para la elaboración del programa operativo anual se realizaron reuniones de trabajo con la Comisión Nacional Forestal (CONAFOR), Secretaría de Medio Ambiente y Desarrollo Territorial (SEMADET), directores de ecología, Dirección general de la JINOR y actores claves de las comunidades Wixarikas, con el objetivo de analizar la situación actual en el territorio y establecer las líneas de acción en las que la JINOR implementara el recurso gestionado ante la SEMADET.

Con los resultados de las reuniones la JINOR elabora y presenta un Programa Operativo Anual (POA), cuyo seguimiento y evaluación se realizará trimestralmente con la participación de la Dirección General, la Coordinación Administrativa, Coordinación de Planeación y la Jefatura Operativa de Proyectos y el consejo de administración.

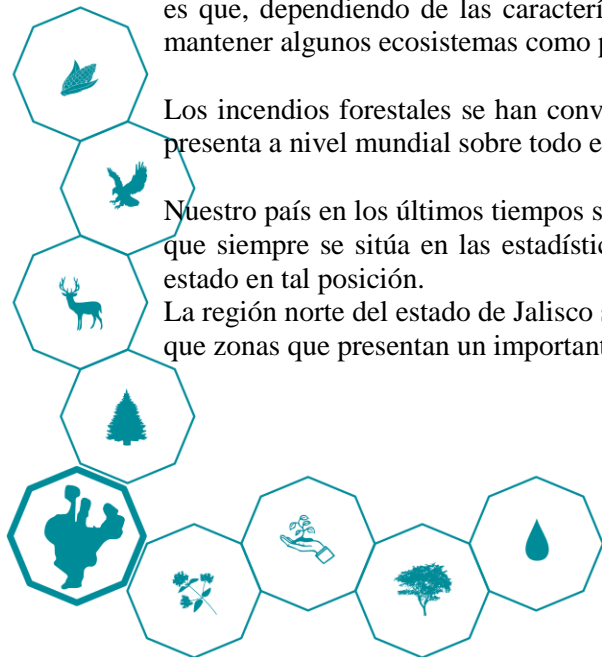
En la última década los efectos del cambio climático han incidido en la frecuencia y la propagación de los incendios forestales mediante cambios en la alteración de la temperatura, la precipitación, la humedad en el ambiente, el viento, la dinámica de los combustibles forestales, la composición de las especies, la estructura de la vegetación y la humedad del suelo.

El fuego como parte de la dinámica de los ecosistemas, desempeña un papel muy importante al generar tanto efectos positivos como negativos y es que, dependiendo de las características de los ecosistemas y de las condiciones específicas donde se presenta, el fuego puede contribuir a mantener algunos ecosistemas como parte de su proceso natural y, por otro lado, es capaz de ocasionar daños de gran magnitud en poco tiempo.

Los incendios forestales se han convertido en un problema ambiental de gran relevancia y gravedad en las últimas décadas, dicho problema se presenta a nivel mundial sobre todo en los países con grandes extensiones de áreas forestales.

Nuestro país en los últimos tiempos se ha visto afectado por un gran número de conflagraciones de esta índole y el estado de Jalisco es uno de los que siempre se sitúa en las estadísticas de primeros lugares. No obstante, la zona norte del estado contribuye de manera activa a mantener el estado en tal posición.

La región norte del estado de Jalisco se sitúa dentro de la Sierra Madre Occidental y presenta una topografía muy accidentada, lo que trae consigo que zonas que presentan un importante macizo forestal se encuentren en terrenos de difícil acceso y con nulo sistema de comunicación.



Km 1 / Carretera
Colotlán - Guadalajara
Colotlán, Jalisco.



Tels: (01 499) 992 60 28
Ext Red 51936, 37 y 38



Jinor opdi



@JINOR16



www.jinor.com.mx



JINOR

Debido a la extensión territorial de la región norte de Jalisco, así como la complejidad fisiográfica de la misma requieren de una atención coordinada de todos los actores para atender la temática del manejo del fuego.


Teniendo como base lo anterior y con el fin de no duplicar áreas de atención de cada brigada existente en la región, en conjunto con líderes y autoridades comunales, CONAFOR y SEMADET es que se visualiza la necesidad de integrar brigadas en los puntos antes señalados, toda vez que por parte de San Sebastián Teponahuaxtlán y su Anexo Tuxpan de Bolaños en este 2020 estarán realizando un reacomodo de brigadas para proponer sitios estratégicos donde se disminuyan los tiempos de respuesta ante los incendios.

Cada brigada tendrá una zona de atención específica para el primer ataque, sin embargo, al momento de presentarse un incendio dentro de la región y donde sea necesario el apoyo ampliado de alguna brigada de competencia de la JINOR se estaría apoyando de acuerdo a la ubicación, por tanto, aunque sean establecidas en comunidad o municipio específico, la participación es de competencia regional

La propuesta de proyecto está diseñada para el fortalecimiento del municipio de Mezquitic mediante la contratación de 3 brigadas que se ubicaran en las comunidades de Ocota de los llanos, Pueblo Nuevo y Bajío del Carrizal, personal que realizara actividades programadas en el programa operativo anual (POA).

OBJETIVOS.

Brindar apoyo técnico a las problemáticas ambientales en los 10 municipios de la región norte, con el fin de lograr un manejo integral del territorio mediante la planeación, asesoría, acompañamiento, elaboración, gestión e implementación de proyectos y programas que se alinean a los ejes estratégicos del POA, implementar la estrategia de manejo del fuego con acciones coordinadas de prevención, capacitación, manejo de combustible, difusión, educación ambiental y atención oportuna en la Región Norte del Estado de Jalisco.



Km 1 / Carretera
Colotlán - Guadalajara
Colotlán, Jalisco.



Tels: (01 499) 992 60 28
Ext Red 51936, 37 y 38



Jinor opdi



@JINOR16



www.jinor.com.mx



JINOR

I. DESCRIPCIÓN:

EJE ESTRATEGICO: FORTALECIMIENTO INSTITUCIONAL Y BUEN GOBIERNO
LINEA DE ACCIÓN: COORDINAR, PLANEAR, APOYAR, ELABORAR, DISEÑAR Y SUPERVISAR ACCIONES DE MANEJO DEL FUEGO

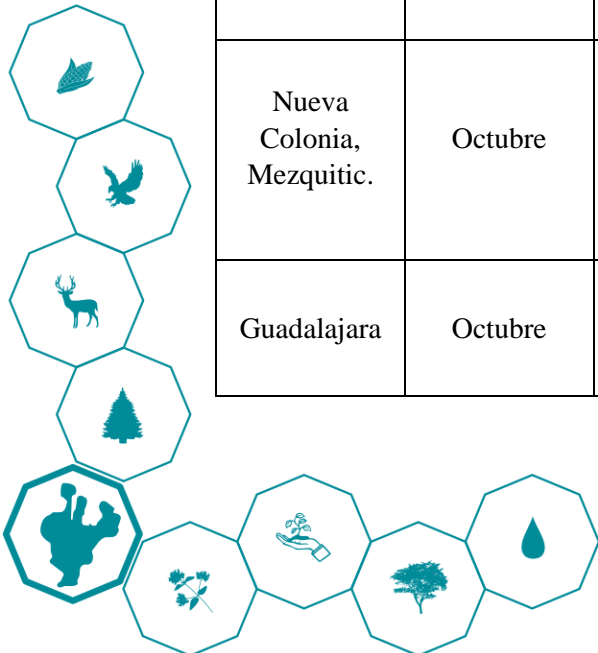
Descripción del desarrollo de la acción/ actividad

- **Logros:** Implementación de la estrategia de manejo del fuego que se coordina con la SEMADET y la CONAFOR
- **Retos:** Un seguimiento y cumplimiento adecuado de los acuerdos tomados en las comisiones realizadas
- **Oportunidades:** Implementación de procesos que abonan al correcto uso y manejo del fuego

Actividad: Adquisición de combustible y pago de viáticos para el cumplimiento de actividades del manejo del fuego.

Tabla 01. Adquisición de combustible y pago de viáticos para el cumplimiento del POA

Lugar de comisión	Fecha/periodo de comisión	Objetivos de la comisión:	Gastos de la comisión	Medios de verificación
Zacatecas	Octubre	Salida a Zacatecas agencia de la TOYOTA para servicio de Camioneta HILUX 2018 y 2020	• Comisión que implica gasto de alimentación y combustible.	• Informe de la comisión.
Nueva Colonia, Mezquitic.	Octubre	Recorrido de acompañamiento al Secretario de Medio Ambiente y Desarrollo Territorial (SEMADET), Sergio Graf Montero a la Localidad de Nueva Colonia, Comunidad de Santa Catarina Cuexcomatitlan, Municipio de Mezquitic, Jalisco.	• Comisión que implica gasto de alimentación y combustible.	• Informe de la comisión
Guadalajara	Octubre	<ul style="list-style-type: none"> • Seguimiento de programas y proyectos. • Analizar la propuesta de fortalecimiento de manejo del fuego en la región norte del estado de 	• Comisión que implica gasto de alimentación y combustible.	<ul style="list-style-type: none"> • Informe de Comisión. • Oficios de recepción.



Km 1 / Carretera
Colotlán - Guadalajara
Colotlán, Jalisco.



Tels: (01 499) 992 60 28
Ext Red 51936, 37 y 38



Jinor opdi



@JINOR16



www.jinor.com.mx



JINOR

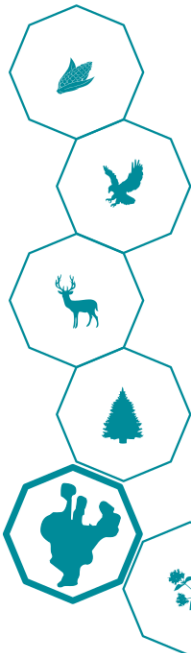
		Jalisco.		
Bajío del Tule, San Andrés Cohamita y Pueblo Nuevo.	Noviembre	<ul style="list-style-type: none"> Entrega de anexo técnico, Convenio, Medios de verificación de la puesta en marcha y cierre del proyecto “Brigada JINOR Ocota de los Llanos” de la comunidad San Sebastián Teponahuaxtlan, “Brigada JINOR El Carrizal” de la comunidad San Andres Cohamiata y “Brigada JINOR Pueblo Nuevo” de la comunidad Santa Catarina Cuexcomatitlan, 	<ul style="list-style-type: none"> Comisión que implica gasto de alimentación y combustible. 	<ul style="list-style-type: none"> Informe de comisión. Bitácoras de campo. Oficios de entrega.
Mezquitic	Noviembre	<ul style="list-style-type: none"> “Seguimiento a la propuesta de fortalecimiento de manejo del fuego de la zona norte del estado de Jalisco” 	<ul style="list-style-type: none"> Comisión que implica Alimentación 	<ul style="list-style-type: none"> Informe de la comisión.

Fuente: Elaboración propia de la JINOR

Memoria Fotografica.



Imagen 01 y 02.- Recorrido de acompañamiento al Secretario de Medio Ambiente y Desarrollo Territorial (SEMADET).



Km 1 / Carretera
Colotlán - Guadalajara
Colotlán, Jalisco.



Tels: (01 499) 992 60 28
Ext Red 51936, 37 y 38



Jinor opdi



@JINOR16



www.jinor.com.mx



JINOR



Imagen 03.- Seguimiento de programas y proyectos




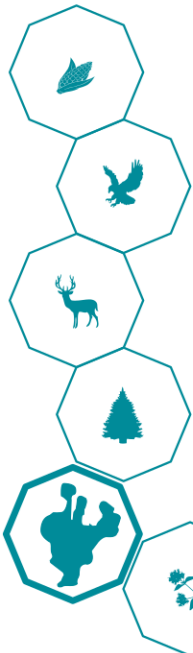
Imagen 04.- Analizar propuesta de fortalecimiento de manejo del fuego en la región norte.



Imagen 05.- Entrega de anexo técnico, Convenio, Medios de verificación de la puesta en marcha y cierre de Brigadas JINOR.



Imagen 06.- Seguimiento a la propuesta de fortalecimiento de manejo del fuego de la zona norte del estado de Jalisco



Km 1 / Carretera
Colotlán - Guadalajara
Colotlán, Jalisco.



Tels: (01 499) 992 60 28
Ext Red 51936, 37 y 38



Jinor opdi



@JINOR16



www.jinor.com.mx



JINOR

EJE ESTRATEGICO: GESTIÓN INTEGRAL DEL TERRITORIO

LINEA DE ACCIÓN: FORTALECIMIENTO DE LA COORDINACIÓN DEL MANEJO DEL FUEGO

Descripción del desarrollo de la acción/ actividad

- **Logros:** Se integran los informes para el pago de nómina a las brigadas de combate de incendios.
- **Retos:** Dar cumplimiento a las actividades establecidas en el contrato laboral.
- **Oportunidades:** Se fortalecen las capacidades técnicas y operativas de la JINOR.

Actividad: Contratación de prestador de servicios profesionales

1. Difusión de la NOM-015-SEMARNAT/SAGARPA-2007 en los municipios de la región norte del estado de Jalisco

- Elaboración de video animado con los puntos la norma oficial sobre el uso del fuego en terrenos forestales y agropecuarios para compartirlo con habitantes de los municipios de la región norte.

2. Seguimiento a calendarios de quemas

- Presentación de power point sobre cómo elaborar los calendarios de quemas agropecuarias, para agricultores de la región.

3. Propuestas de restauración en sitios incendiados

- Elaboración propuesta de restauración de sitios incendiados en las áreas de atención de las brigadas que opera el equipo técnico de la JINOR, en las comunidades Wixarikas de San Andrés Cohamiata, San Sebastián Teponahuatlán y Santa Catarina Cuexcomatitlán.

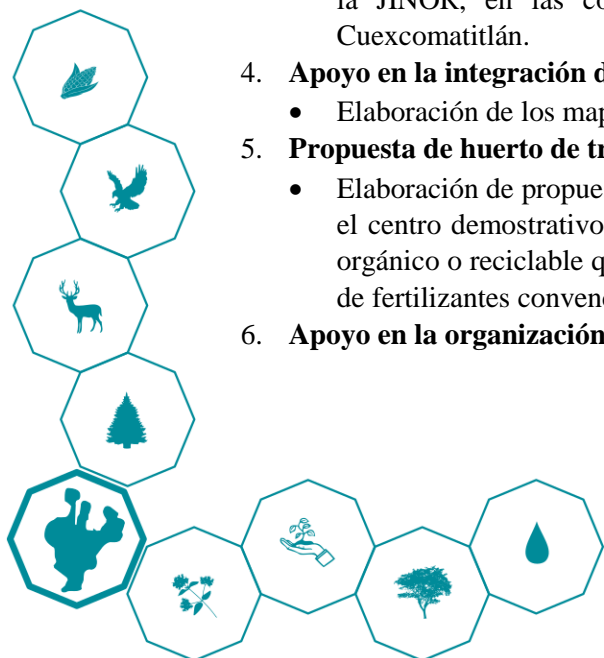
4. Apoyo en la integración de ubicación de incendios atendidos por las brigadas que operan JINOR

- Elaboración de los mapas correspondientes de sitios incendiados. (imagen 09, 10 y 11).

5. Propuesta de huerto de traspatio en el centro demostrativo de la comunidad de San Andrés Cohamiata

- Elaboración de propuesta de huerto de traspatio para la comunidad wixarika de San Andrés Cohamiata que se espera desarrollar en el centro demostrativo del equipo técnico de la JINOR. El cual se desarrollara en camas elevadas del suelo hechas con material orgánico o reciclable que se encuentre disponible, con el fin de contribuir al cuidado de nuestros recursos naturales evitando el uso de fertilizantes convencionales.

6. Apoyo en la organización de rescate de sitios



Km 1 / Carretera
Colotlán - Guadalajara
Colotlán, Jalisco.



Tels: (01 499) 992 60 28
Ext Red 51936, 37 y 38



Jinor opdi



@JINOR16



www.jinor.com.mx



JINOR

Participación en la poda de árboles, pasto, apertura de cajetes, reposición de árboles muertos y riego de cada uno de ellos en el área verde de la colonia el Pastor Municipio de Colotlán (imagen 12 y 13).

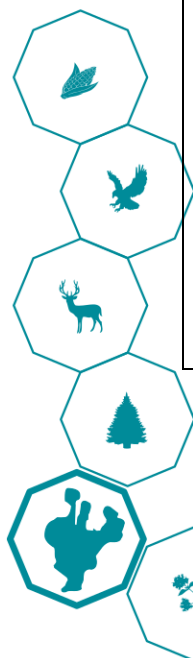
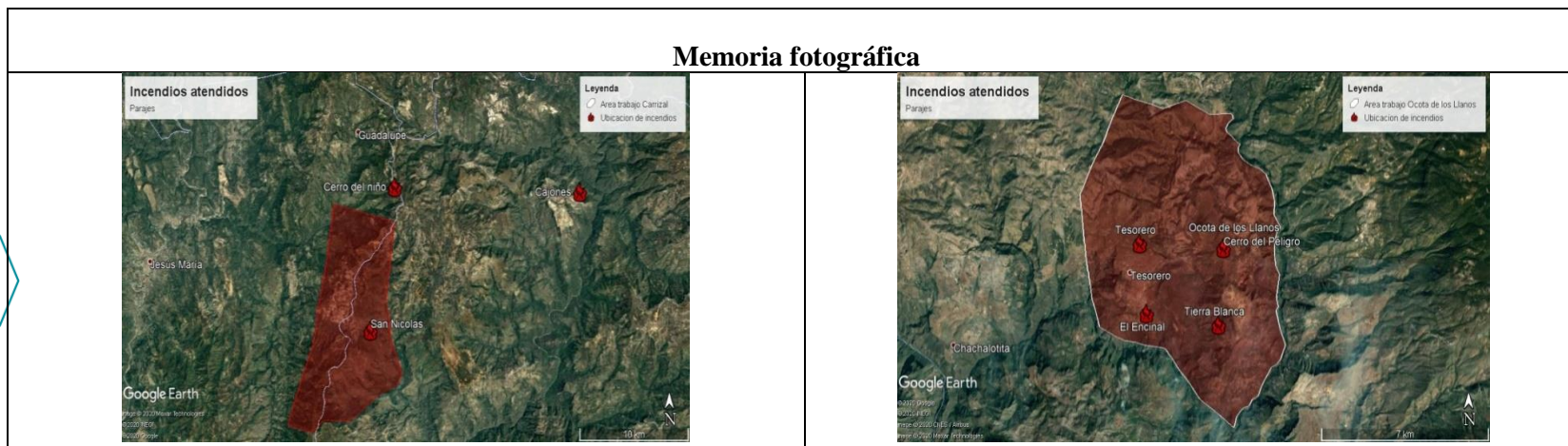
7. Apoyo en seguimiento en operatividad de brigadas JINOR

- Se realiza una copia del expediente completo del proyecto “Manejo del fuego a través de acciones y estrategias para la gestión ambiental como mecanismos de gobernanza territorial 2020” para entregar a las comunidades San Sebastián Teponahuatlán, San Andrés Cohamiata y Santa Catarina Cuexcomatitlán quienes participaron durante el proceso de planeación, integración y puesta en marcha.

Los documentos entregados son:

- Anexo técnico.
- Convenio.
- Medios de verificación de la puesta en marcha y cierre del proyecto “Brigada JINOR Pueblo Nuevo” de la comunidad Santa Catarina Cuexcomatitlan, “Brigada JINOR Ocota de los Llanos” de la comunidad San Sebastián Teponahuatlán y “Brigada JINOR El Carrizal” de la comunidad San Andrés Cohamiata.
- Se apoya en el informe de cierre de brigadas contra incendios forestales, describiendo cada una de las actividades ejecutadas en campo manejo de combustibles, vigilancia de incendios, vigilancia de calendarios de quemas y labores comunitarias, las cuales se desarrollaron dentro de las áreas de atención correspondientes en las localidades de El Carrizal, Ocota de los Llanos y Pueblo Nuevo.

Memoria fotográfica



Km 1 / Carretera
Colotlán - Guadalajara
Colotlán, Jalisco.



Tels: (01 499) 992 60 28
Ext Red 51936, 37 y 38



Jinor opdi



@JINOR16



www.jinor.com.mx



JINOR

Imagen 07.-Incendios atendidos por brigada El Carrizal: Cerro del Niño, Cajones y San Nicolás.



Imagen 08.-Incendios atendidos por brigada Ocota de los Llanos: Tesorero, Cerro del Peligro, El Encinal y Tierra Blanca.




Imagen 09.- Incendios atendidos por brigada Pueblo Nuevo: La Estación, Cajones y Los Arrieros.



Imagen 10.- Reunión en línea con CONAFOR, SEMADET & JINOR.



Imagen.- 11 y 12.- Rescate de sitio en Fraccionamiento "El Pastor" en el municipio de Colotlán.



Km 1 / Carretera
Colotlán - Guadalajara
Colotlán, Jalisco.



Tels: (01 499) 992 60 28
Ext Red 51936, 37 y 38



Jinor opdi



@JINOR16



www.jinor.com.mx



JINOR

EJE ESTRATEGICO: GESTIÓN INTEGRAL DEL TERRITORIO
LINEA DE ACCIÓN: PREVENCIÓN Y COMBATE DE INCENDIOS

Descripción del desarrollo de la acción/ actividad

- **Logros:** Seguimiento de convenios.
- **Retos:** Cumplir lo establecido en los convenios JINOR 02/2020 y JINOR 03/2020.
- **Oportunidades:** Brigadas contratadas en comunidades Wixarikas cumplen con el proyecto por contar con los recursos económicos en tiempo y forma.

Actividad: Seguimiento de convenios

Al trimestre informado se da por concluido los convenios JINOR 02/2020 y JINOR 03/2020 y las actividades realizadas por las brigadas JINOR Pueblo Nuevo, JINOR El Carrizal y JINOR Ocota de los Llanos, integrando los informes correspondientes, solicitando el pago en tiempo y forma de acuerdo al convenio firmado JINOR- Municipio de Mezquitic y JINOR-Empresa Forestal.

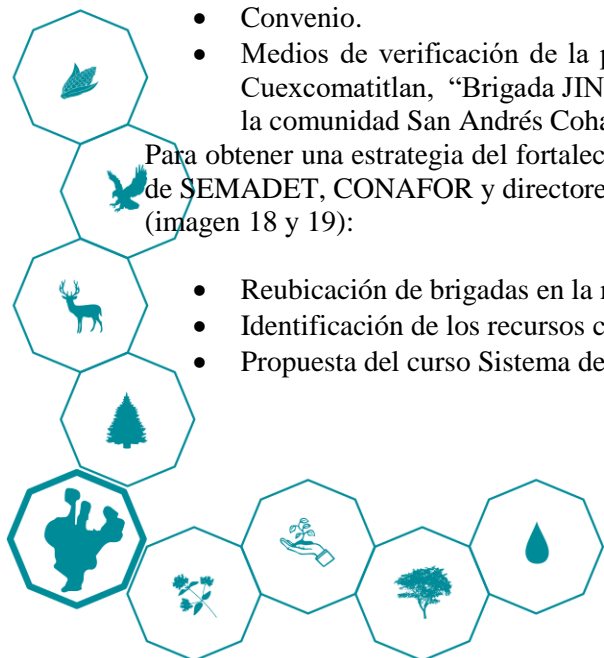
En seguimiento a las brigadas de incendios operadas por la JINOR se acude con las autoridades de las comunidades de San Sebastián Teponahuaxtlan, San Andrés Cohamiata y Santa Catarina Cuexcomatitlan para entregar una copia del expediente completo del proyecto “Manejo del fuego a través de acciones y estrategias para la gestión ambiental como mecanismos de gobernanza territorial 2020” quienes participaron durante el proceso de planeación, integración y puesta en marcha (imagen 16 y 17).

Los documentos entregados son:

- Anexo técnico.
- Convenio.
- Medios de verificación de la puesta en marcha y cierre del proyecto “Brigada JINOR Pueblo Nuevo” de la comunidad Santa Catarina Cuexcomatitlan, “Brigada JINOR Ocota de los Llanos” de la comunidad San Sebastián Teponahuaxtlan y “Brigada JINOR El Carrizal” de la comunidad San Andrés Cohamiata.

Para obtener una estrategia del fortalecimiento de manejo del fuego en la Región Norte del Estado de Jalisco se tuvieron reuniones con el personal de SEMADET, CONAFOR y directores de ecología de los municipios de Mezquitic, Bolaños, y Huejuquilla el Alto, en las cuales se han propuesto (imagen 18 y 19):

- Reubicación de brigadas en la región norte.
- Identificación de los recursos con los que cuenta cada brigada.
- Propuesta del curso Sistema de Comando de Incidentes (SCI).



Km 1 / Carretera
Colotlán - Guadalajara
Colotlán, Jalisco.



Tels: (01 499) 992 60 28
Ext Red 51936, 37 y 38



Jinor opdi



@JINOR16



www.jinor.com.mx



JINOR

Propuesta de difusión de la NOM-015-SEMARNAT/SAGARPA-2007 y calendarios de quema en la región norte.
Analizar los reglamentos municipales.

Memoria Fotográfica.



Imagen 13.- Entrega de anexo técnico, Convenio, Medios de verificación de la puesta en marcha y cierre de Brigadas JINOR.



Imagen 14. Seguimiento a la propuesta de fortalecimiento de manejo del fuego de la zona norte del estado de Jalisco



Km 1 / Carretera
Colotlán - Guadalajara
Colotlán, Jalisco.



Tels: (01 499) 992 60 28
Ext Red 51936, 37 y 38



Jinor opdi



@JINOR16



www.jinor.com.mx