

**CUADRO DE CONSTRUCCION**

LADO	EST	PV	RUMBO	DISTANCIA	V	COORDENADAS	
						Y	X
					2	2,505,022.6900	616,915.8300
3	2		S 51°03'34.50" W	67.922	3	2,504,980.0000	616,863.0000
3	4		N 39°22'20.52" W	44.707	4	2,505,014.5800	616,834.6400
4	5		N 77°14'31.85" E	73.269	1	2,505,030.7400	616,906.1000
1	2		S 50°23'51.90" E	12.628	2	2,505,022.6900	616,915.8300

**SUPERFICIE = 1,884.95 m<sup>2</sup>**

CENTRO DE ACOPIO DE  
RESIDUOS VALORIZABLES  
MUNICIPIO DE HUEJUQUILLA EL ALTO

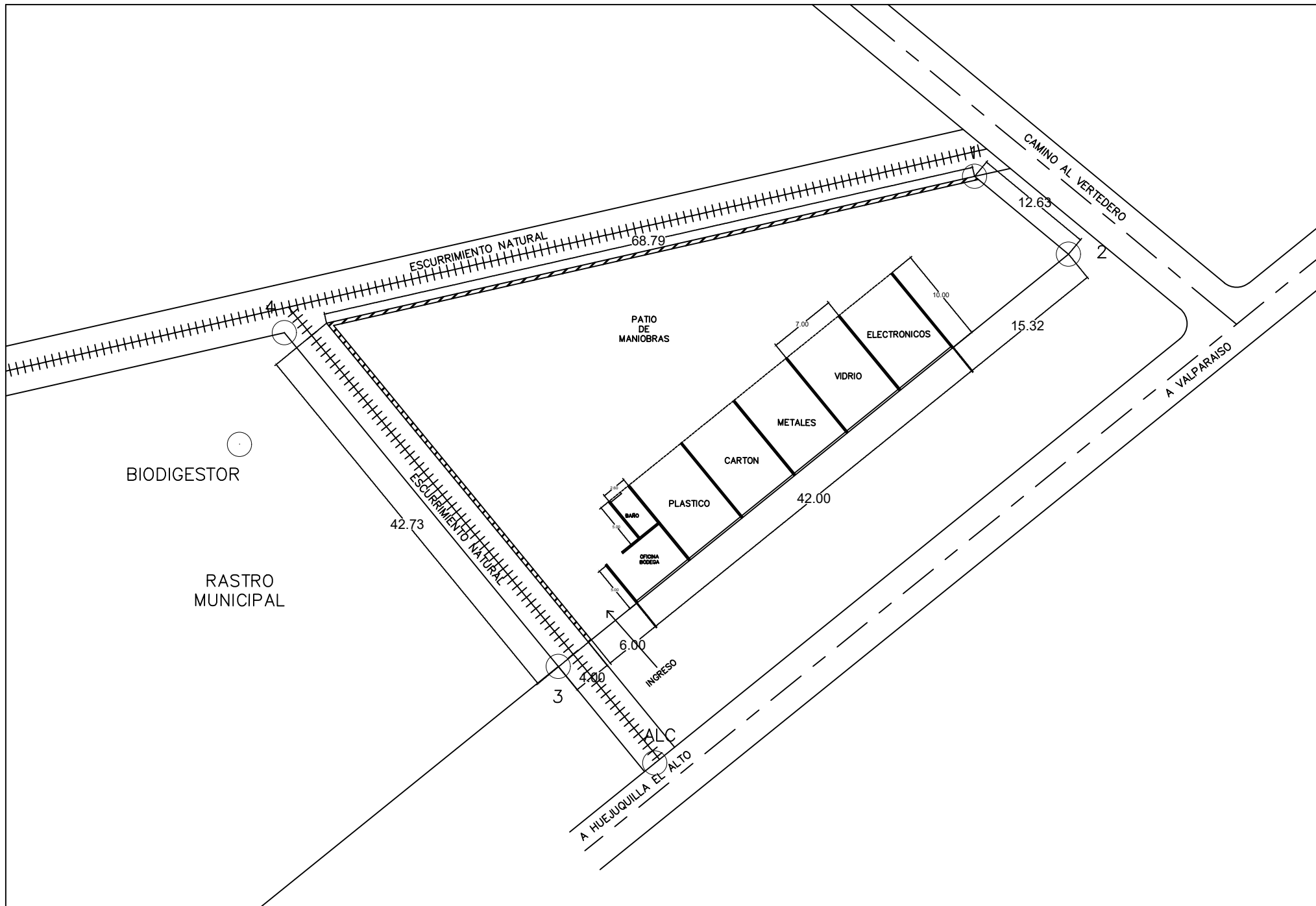
LAMINA I  
TOPOGRAFICO



Medio Ambiente y  
Desarrollo Territorial



JINOR



CENTRO DE ACOPIO DE  
RESIDUOS VALORIZABLES  
MUNICIPIO DE HUEJUQUILLA EL ALTO

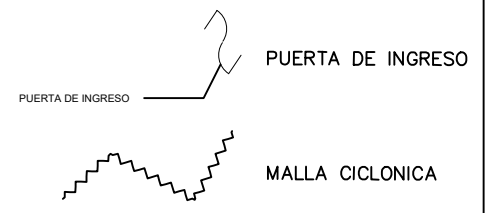
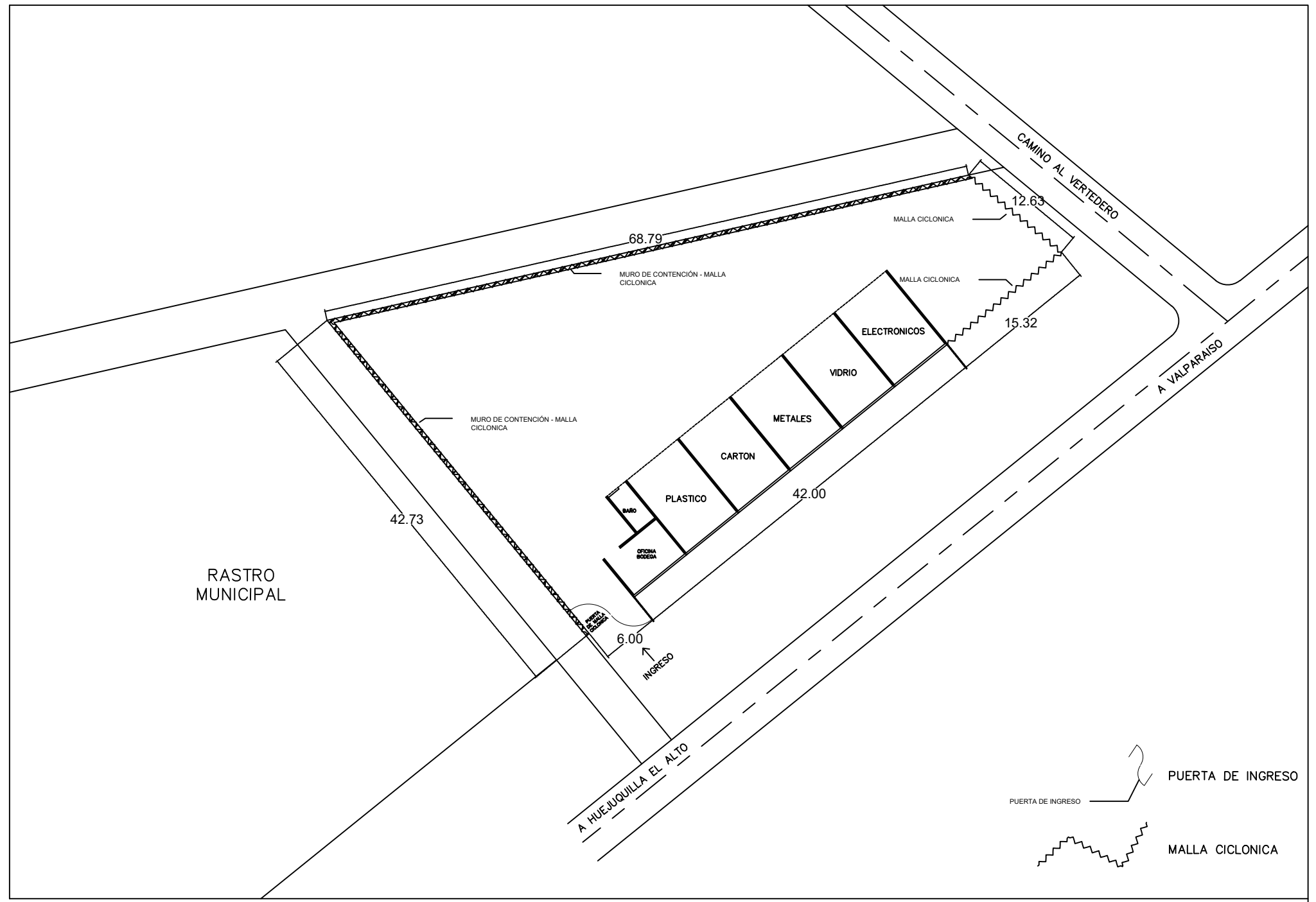
LAMINA II  
UBICACIÓN EN EL PREDIO



Medio Ambiente y  
Desarrollo Territorial



JINOR



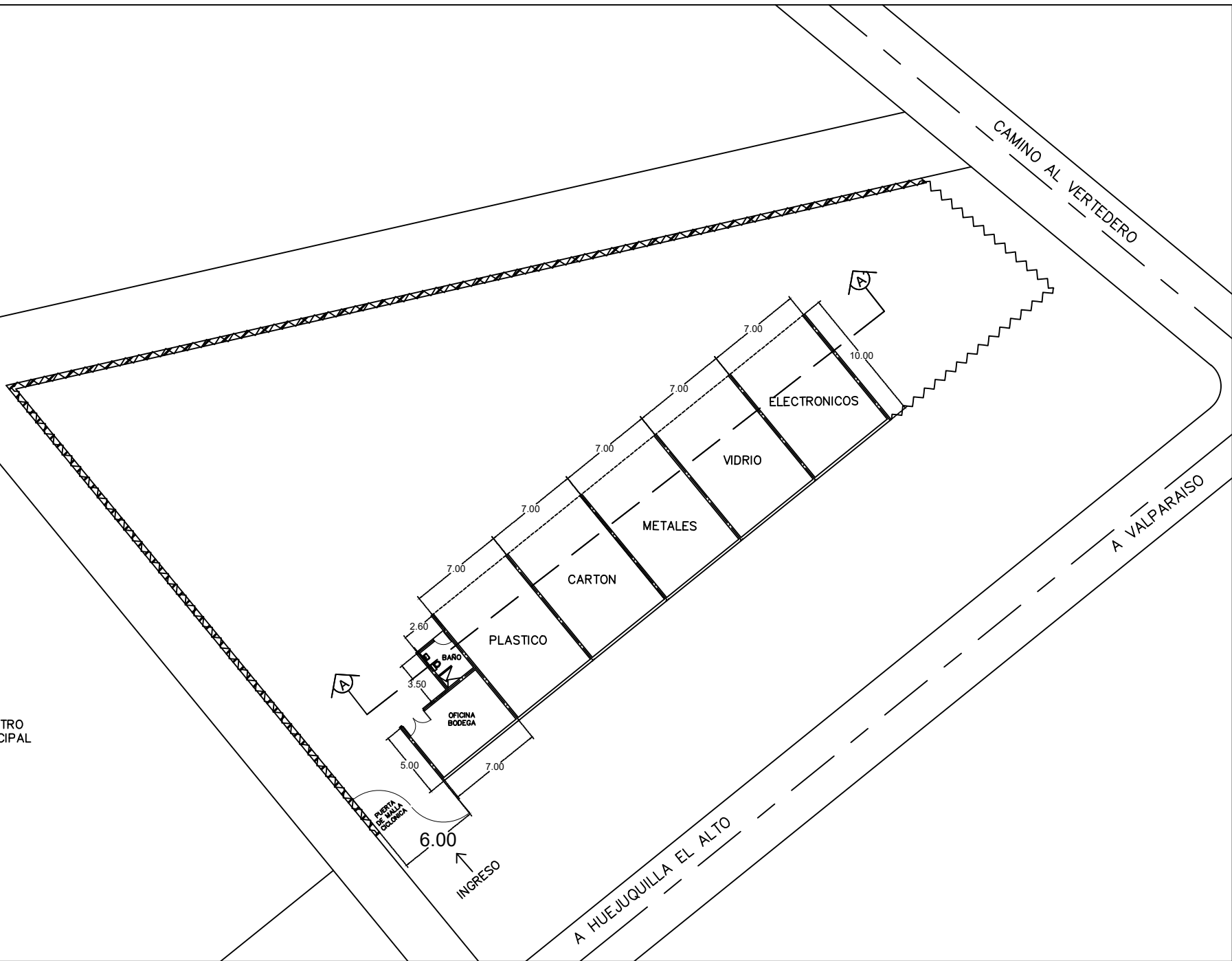
CENTRO DE ACOPIO DE RESIDUOS VALORIZABLES MUNICIPIO DE HUEJUQUILLA EL ALTO

LAMINA III MALLA CICLONICA

Medio Ambiente y Desarrollo Territorial

JINOR

RASTRO MUNICIPAL



CENTRO DE ACOPIO DE  
RESIDUOS VALORIZABLES  
MUNICIPIO DE HUEJUQUILLA EL ALTO

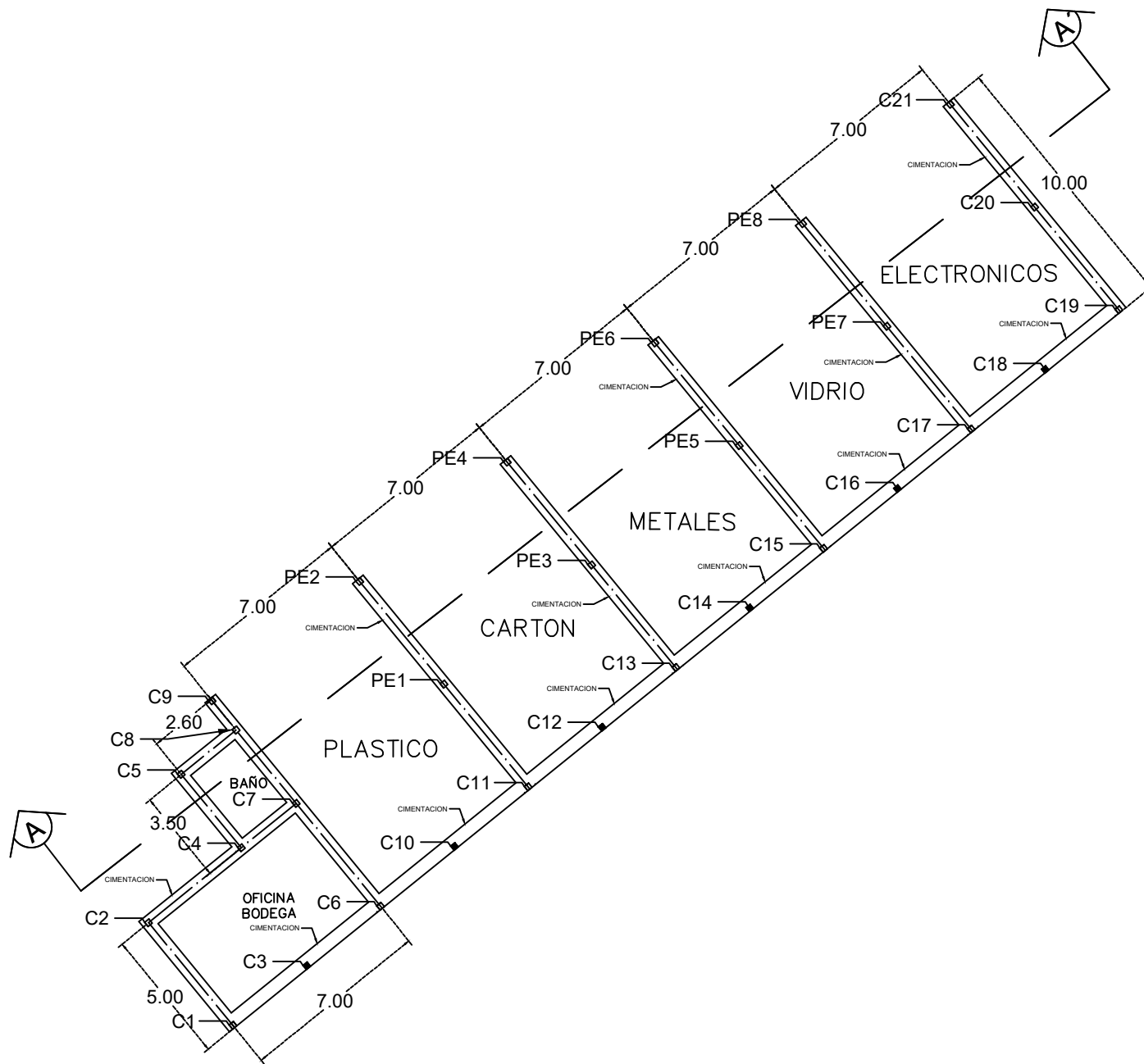
LAMINA IV  
CENTRO DE ACOPIO DE  
RESIDUOS VALORIZABLES



Medio Ambiente y  
Desarrollo Territorial



JINOR

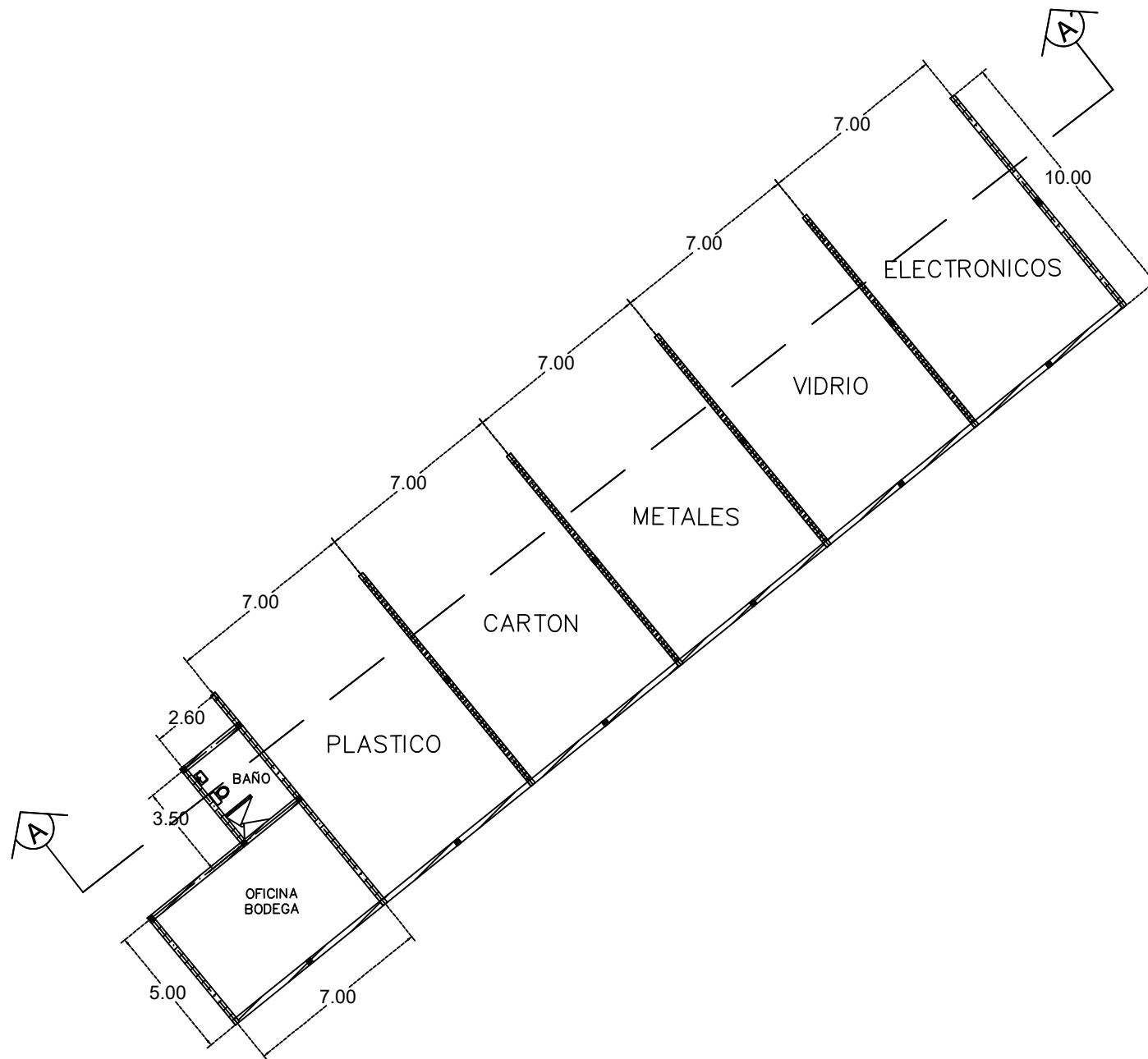




- NOMENCLATURA**
- C3 — C3 - NUMERO DE CASTILLO
  - PE1 — PE4- NUMERO DE PTR ESTRUCTURA 4
  - CIMENTACION — CIMENTACION

CENTRO DE ACOPIO DE RESIDUOS VALORIZABLES  
MUNICIPIO DE HUEJUQUILLA EL ALTO

LAMINA V  
CIMENTACIÓN – RENCHIDO



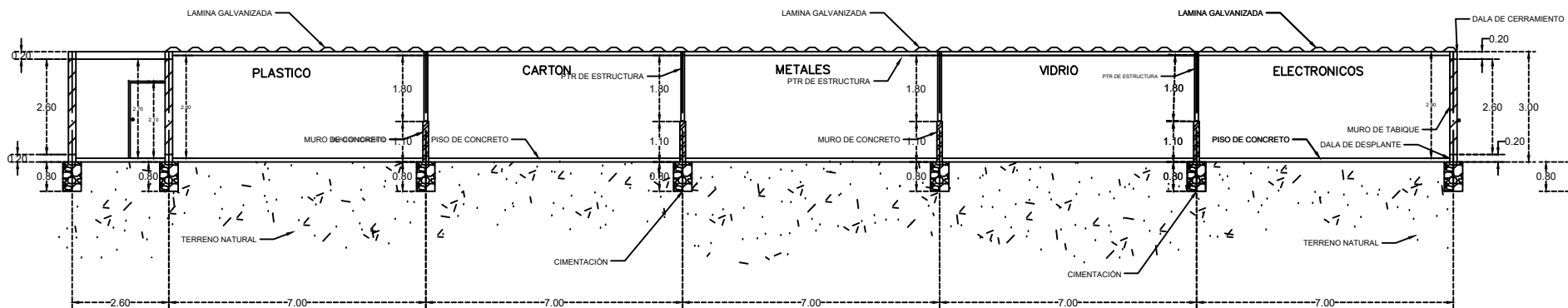


- NOMENCLATURA
-  MURO DE TABIQUE DE LA REGION
  -  MURO DE CONCRETO PARA DIVISIONES DE CENTROS DE ACOPIO

CENTRO DE ACOPIO DE RESIDUOS VALORIZABLES  
MUNICIPIO DE HUEJUQUILLA EL ALTO

LAMINA VI  
MUROS DIVISORIOS





CENTRO DE ACOPIO DE  
RESIDUOS VALORIZABLES  
MUNICIPIO DE HUEJUQUILLA EL ALTO

LAMINA VII  
SECCIÓN A - A'



Medio Ambiente y  
Desarrollo Territorial



JINOR